




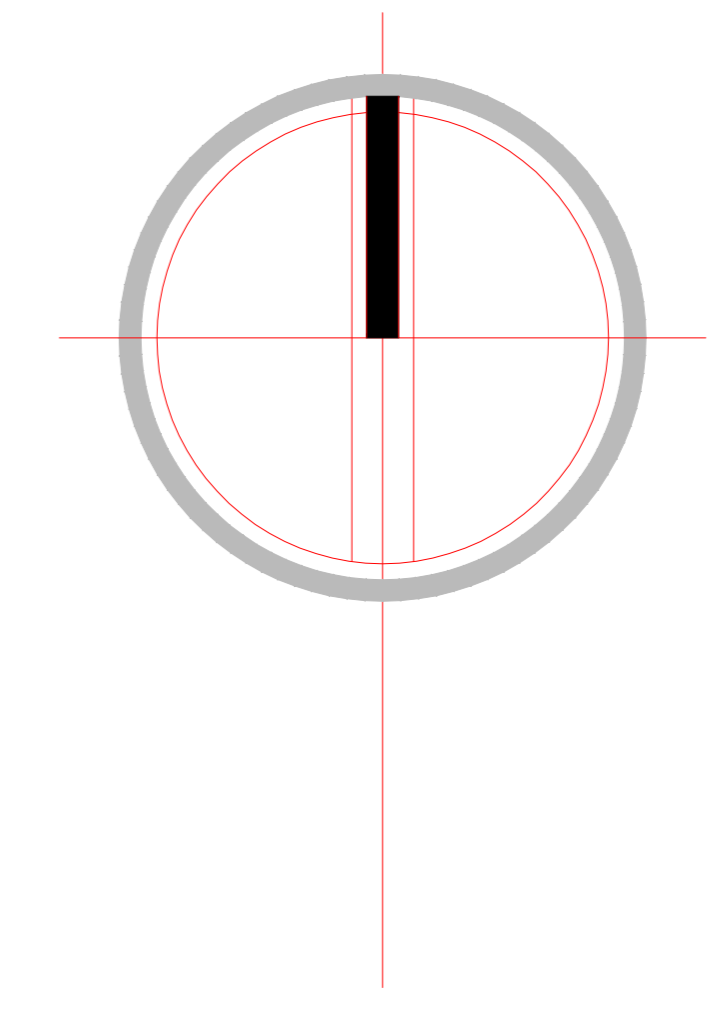



LEGENDA

-  Ambito P2
-  Ambito P3
-  Ambito P4
-  Curva di livello ad equidistanza mt. 5
-  Curva di livello ad equidistanza mt. 1



Rapp. 1:500

 STUDIO TECNICO FIUME ING. VITO ANDREA <small>Certificato n.6941/02/S</small> <small>Via Martiri 16.03.1978 n.28 - 70043 - Monopoli (Bari)</small> <small>Telefax 0809.303120 - E-mail: ingfiume@media.it</small>		TAV. EA - 05 <small>PLANIMETRIA CON CURVE DI LIVELLO</small> <small>EQUIDISTANTI 1 METRO</small> <small>SEZIONE CARATTERISTICHE CON QUOTE</small> <small>Incasso 11-05</small> <small>Rel. disegno 11-05_234P_EA05</small>
COMUNE DI MONOPOLI PROPOSTA DI ADOZIONE PIANO URBANISTICO ESECUTIVO (P.U.E.) ALLA CONTRADA PADRESERGIO COMPARTI 2P-3P-4P		PROGETTO DIR. LAVORI
CALCOLI IN C.A. IMPRESA		COMMITTENTE
2	0	1
1	0	1
N°	DESCRIZIONE	DATA
	DISegnATO	CONTROLLATO
	APPROVATO	