CARTOGRAFIA TEMATICA REGIONALE

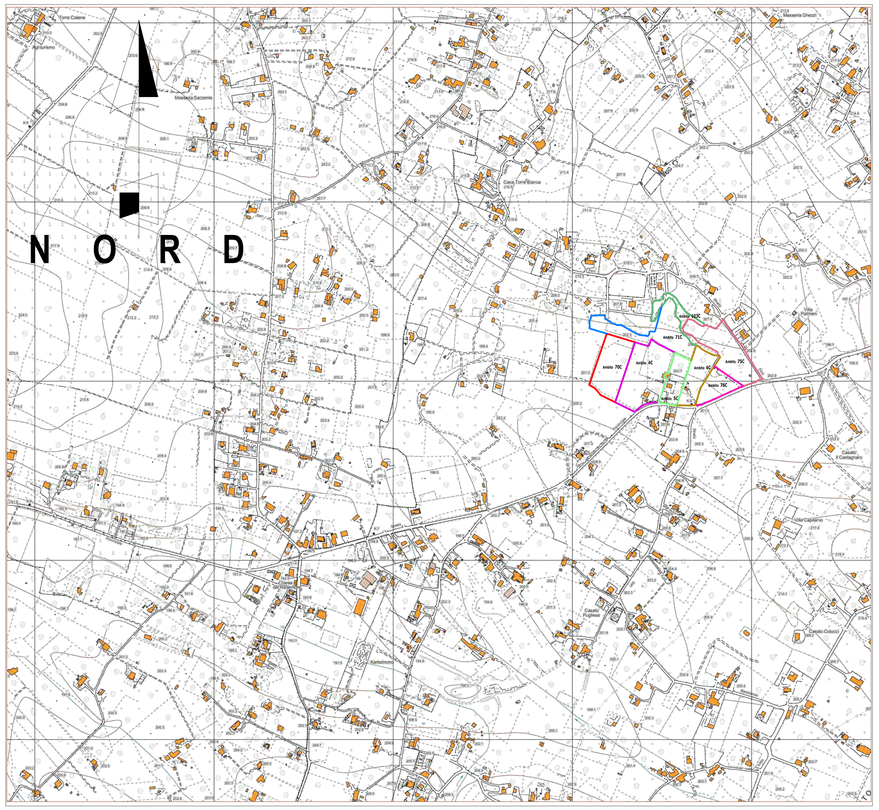

ESTRATTO CATASTALE

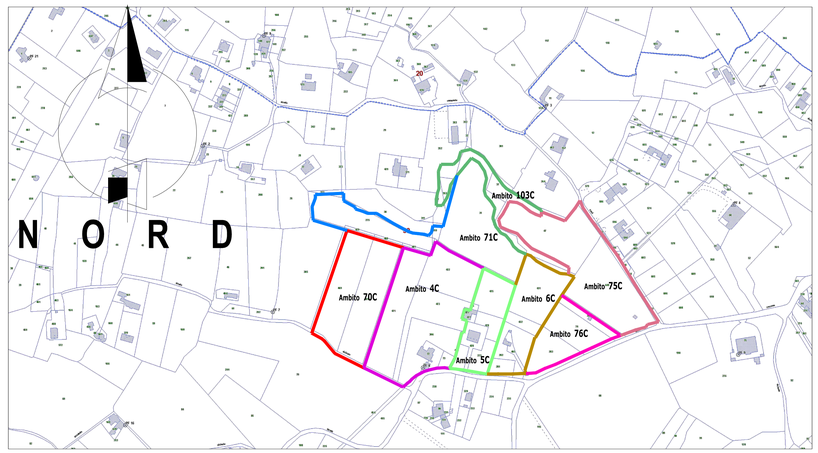

PIANO URBANISTICO GENERALE / PROGRAMMATICO

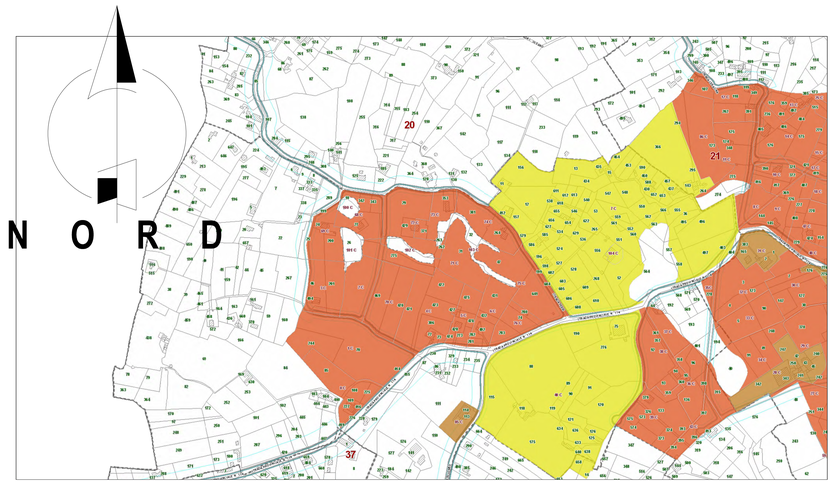

AEROFOTOGRAMMETRIA

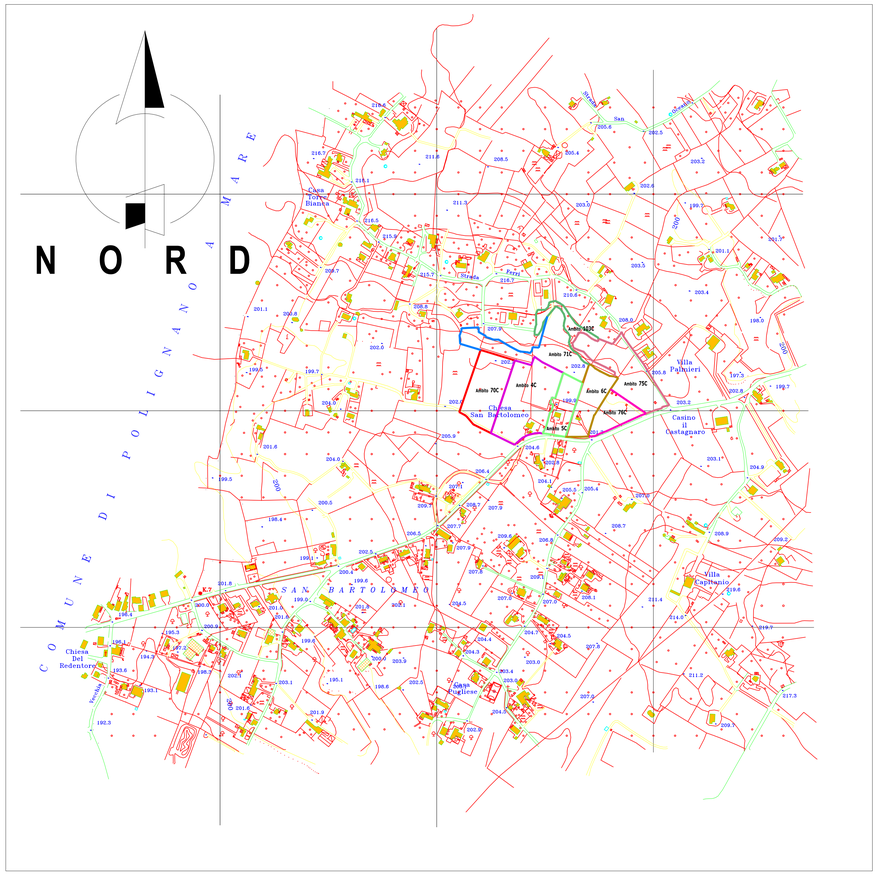

PIANO URBANISTICO GENERALE / STRUTTURALE

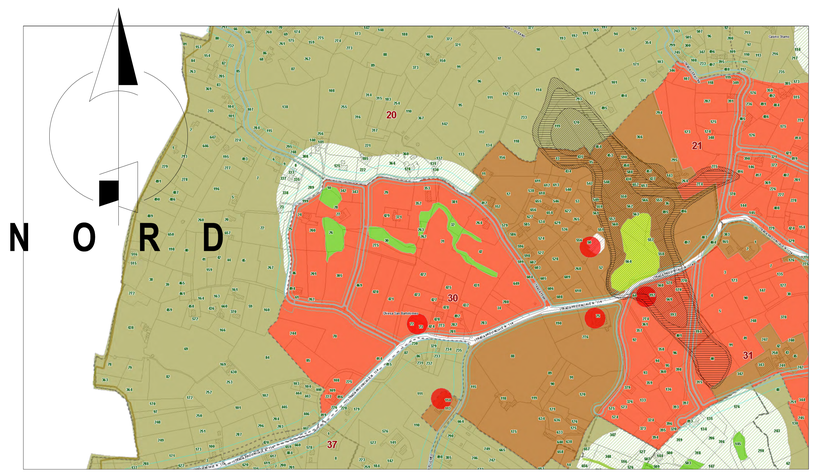

STUDIO TECNICO
FIUME ING. VITO ANDREA
Via Martiri 16.03.1978 n.28 – 70043 – Monopoli (Bari)
Telefax 0809303120 – E-mail: ingfiume@media.it

ARCHITETTO NICOLA CARDO
Via Mazzini,65 – 70043 – Monopoli (Bari)
Telef 339/5025285 – E-mail: archnicolacardo@tiscali.it

COMUNE DI MONOPOLI

PROPOSTA DI ADOZIONE
PIANO URBANISTICO ESECUTIVO (P.U.E.)
ALLA CONTRADA SAN BARTOLOMEO
COMPARTI 4C–5C–6C–70C–71C–75C–76C–103C

TAV. EA-01

PLANIMETRIA GENERALE CTR
ESTRATTO DI MAPPA CATASTALE
STRALCIO ELABORATI PUG/S. E PUG/P

Incarico	12–09
Rif. disegno	12/09_4–103C_EA01

PROGETTO	CALCOLI IN C.A.	COMMITTENTE
DIR. LAVORI	IMPRESA	

N°	DESCRIZIONE	DATA	DISEGNATO	CONTROLLATO	APPROVATO
2					
1					
0	Emissione	17-12-2012	CARDO NICOLA	FIUME V. A.	FIUME V. A.

A norma di legge il presente elaborato è proprietà privata, ne è proibita la riproduzione, anche parziale, senza autorizzazione