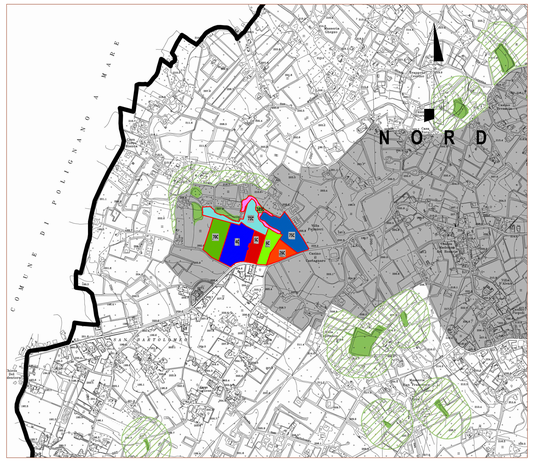

P.U.T.T/P. - AMBITI TERRITORIALI DISTINTI -

COMPONENTE VEGETAZIONALE RAPP. 1:10000

Legenda

- macchie (area di pertinenza)
- macchie (area annessa)
- boschi (area di pertinenza)
- boschi (area annessa)
- biotopi (area di pertinenza)
- biotopi (area annessa)
- oasi di protezione
- territori costruiti
- limite comunale

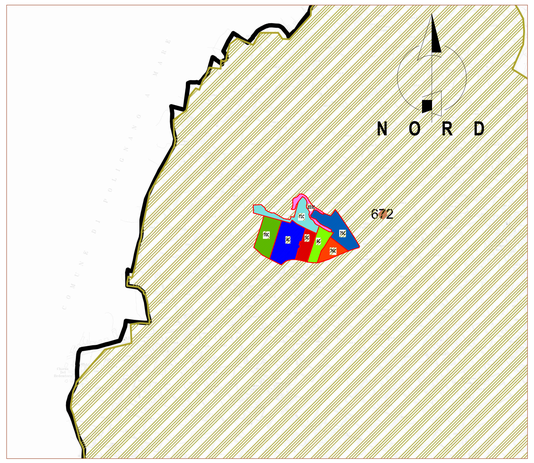

P.U.T.T/P. - AMBITI TERRITORIALI DISTINTI -

SISTEMA DELLA STRATIFICAZIONE STORICA DELL'ORGANIZZAZIONE INSEDIATIVA RAPP. 1:10000

legenda

- vincoli architettonici (area di pertinenza)
- vincoli architettonici (area annessa)
- segnalazioni architettoniche (area di pertinenza)
- segnalazioni architettoniche (area annessa)
- vincoli archeologici (area di pertinenza)
- vincoli archeologici (area annessa)
- segnalazioni archeologiche (area di pertinenza)
- segnalazioni archeologiche (area di annessa)
- trulli
- limite comunale

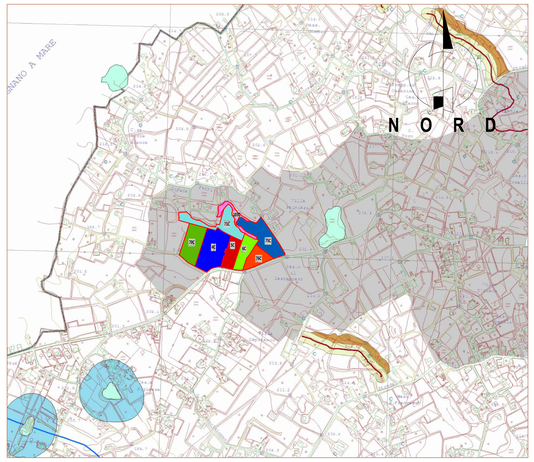

P.U.T.T/P. - AMBITI TERRITORIALI DISTINTI -

GEOMORFOLOGIA RAPP. 1:10000

LEGENDA

- Ciglio di scarpata
- Ripe fluviali
- Grotte
- Doline
- Piane alluvionali,depressioni,conche
- Idrografia

Area di versante

- Versante classe 2.1
- Versante classe 2.2

Zona litoranea

- Cale
- Coste basse di pianura
- Coste alte a terrazzo

- Territori costruiti
- Area annessa ripe
- Area annessa cigli
- Area rispetto coste
- Area annessa grotte
- Area annessa doline

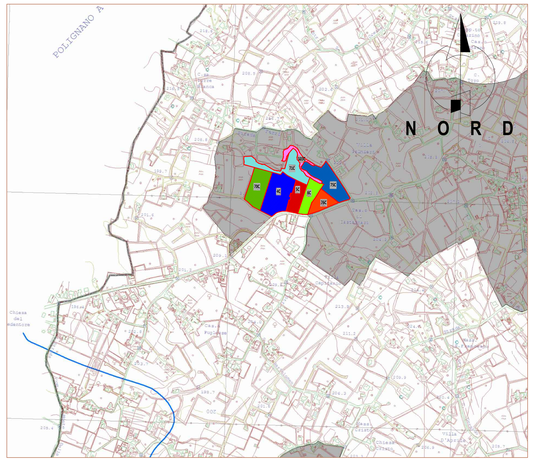

P.U.T.T/P. - AMBITI TERRITORIALI DISTINTI -

IDROLOGIA SUPERFICIALE E VINCOLI IDROGEOLOGICI RAPP. 1:10000

LEGENDA

- Idrografia
- Area di pertinenza
- Area annessa
- Territori costruiti
- Vincolo Idrogeologico
- Foto lame

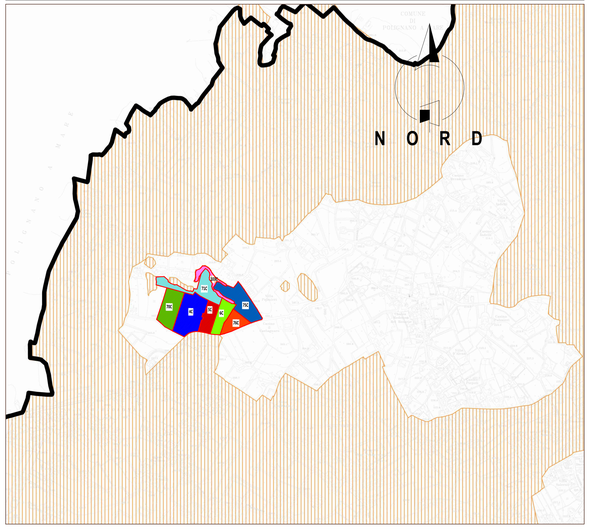

P.U.T.T/P. - AMBITI TERRITORIALI ESTESI -

RAPP. 1:10000

- ambito B
- ambito C
- ambito D
- ambito E
- limite comunale

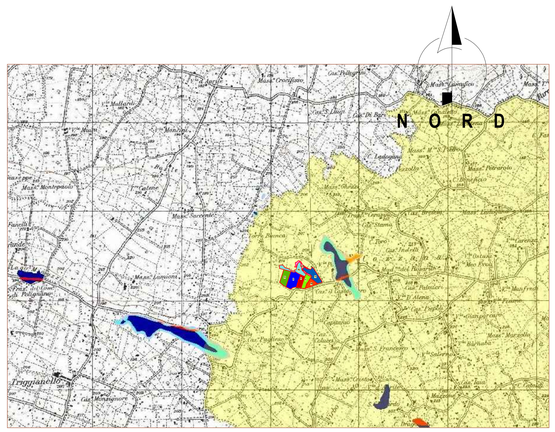

PIANO DI ASSETTO IDROGEOLOGICO

RAPP. 1:25000

PAI aggiornato

Peric. Idraulica

- bassa (BP)
- alta (AP)
- media (MP)

Rischio

- R1
- R3
- R2
- R4

Base cartografica

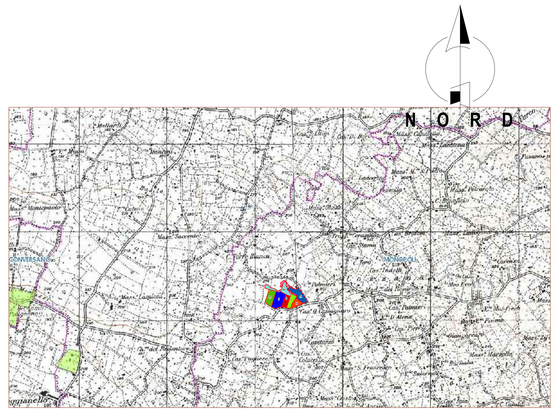

SITI DI INTERESSE COMUNITARIO

RAPP. 1:25000

Limiti Comunali

ZPS

- ZPS (febbraio 2007)
- ZPS (agosto 2000)
- SIC

Tipo Bacino

- BC
- BV
- BPP
- BN
- BR

STUDIO TECNICO
FIUME ING. VITO ANDREA
Via Martiri 16.03.1978 n.28 - 70043 - Monopoli (Bari)
Telefax 0809303120 - E-mail: ingfiume@media.it

ARCHITETTO NICOLA CARDO
Via Mazzini,65 - 70043 - Monopoli (Bari)
Telef 339/5025285 - E-mail: archnicolacardo@tiscali.it

COMUNE DI MONOPOLI

PROPOSTA DI ADOZIONE
PIANO URBANISTICO ESECUTIVO (P.U.E.)
ALLA CONTRADA SAN BARTOLOMEO
COMPARTI 4C-5C-6C-70C-71C-75C-76C-103C

TAV. EA-02

STRALCIO STRUMENTI DI PIANO

Incarico 12-09
Ed. disegno 12/09_4-103C_EA02

PROGETTO | CALCOLI IN C.A. | COMMITTENTE

DIR. LAVORI | IMPRESA

A norma di legge il presente elaborato è proprietà privata ed è vietata la riproduzione, anche parziale, senza autorizzazione

N°	DESCRIZIONE	DATA	DISEGNATO	CONTROLLATO	APPROVATO
2					
1					
0	Emissione	17-12-2012	CARDO NICOLA	FIUME V. A.	FIUME V. A.