COMUNE DI MONOPOLI

PROVINCIA DI BARI

A.O. TECNICA III - LAVORI PUBBLICI

OGGETTO: MITIGAZIONE DEL RISCHIO IDROGEOLOGICO - REALIZZAZIONE DEL TRATTO TERMINALE DEL CANALE DI DEFLUSSO ACQUE METEORICHE IN LOCALITA' PANTANELLI

ELABORATO: PROFILO LONGITUDINALE E SEZIONI TRASVERSALI CANALE

TAV:	P3

RAPP.:	1:1.000 1:100
Data:	Apr. 2014
Rev.:	04

FASE PROGETTAZIONE:
- [ ] Preliminare
- [ ] Definitiva
- [x] Esecutiva

PROGETTISTI

Ing. Pompeo Colacicco

Ing. Angela Pinto

RELAZIONI E COMPUTI

Geom. Massimo Quaranta

Via B. Isplues 14/A 70043 - MONOPOLI (BA)
Tel: 080/41.40.441
Fax: 080/41.41.437
e-mail: lavoripubblici@comune.monopoli.ba.it

RESPONSABILE UNICO DEL PROCEDIMENTO

Ing. Pompeo Colacicco

Via B. Isplues 14/A 70043 - MONOPOLI (BA)
Tel: 080/41.40.441
Fax: 080/41.41.437
e-mail: lavoripubblici@comune.monopoli.ba.it

SEZIONE 0

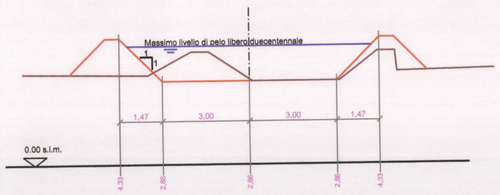

SEZIONE 1

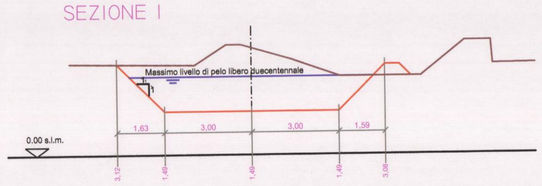

SEZIONE 2

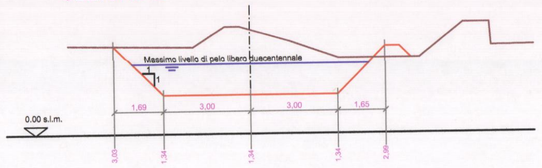

SEZIONE 3

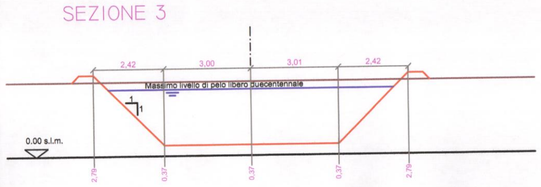

SEZIONE 4

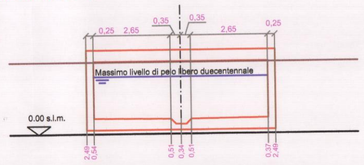

SEZIONE 6

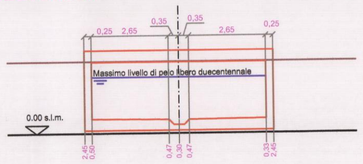

SEZIONE 7

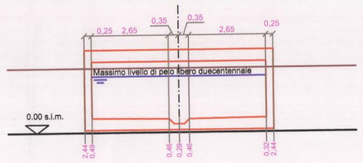

SEZIONE 8

SEZIONE 9

SEZIONE 10

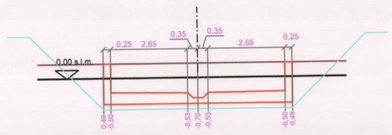

ARCHITETTONICO - SEZIONE TIPO
CON MURETTI A SECCO DI DELIMITAZIONE

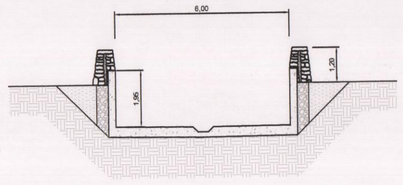

PENDENZA DELLE LIVELLETTE	1,8%	0,4%
CARATTERISTICHE CANALE	Sezione trapezia in terra	Sezione rettangolare in c.a.

LEGENDA
- Progetto modificato: canale largo 6 m, alto 1.95 m (franco da 0.50 m)
- Terreno
- Livello di pelo libero - T = 500 anni
- Livello di pelo libero - T = 200 anni
- Livello di pelo libero - T = 30 anni

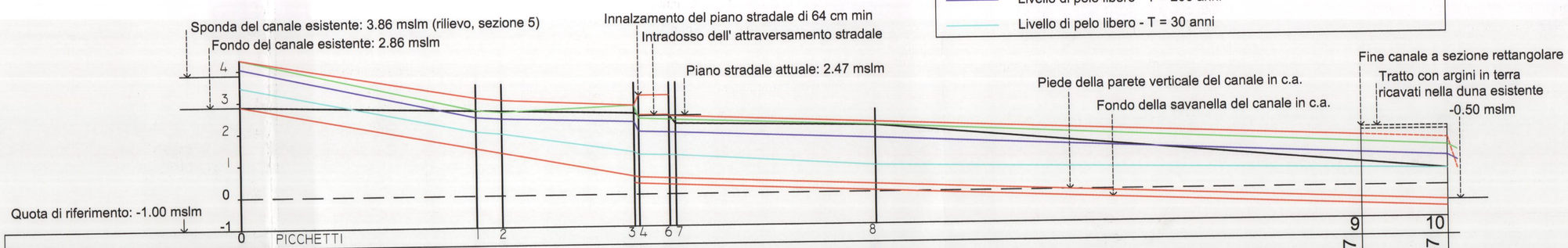

PICCHETTI	0		1	2		3	4	6	7		8							9		10
DISTANZE – PROGRESSIVE	-73.11			0.89	8.89		50.41	51.89	61.39	63.39		126.02						278.47		305.47
DISTANZE – PARZIALI		74		8.0		41.52		9.5			62.63				152.45				27.00	
							1.48			2.0										
QUOTE TERRENO	3.86			3.08	2,99		2,55	2,47	2,47	2,21		2,09						0,79		0,51
QUOTE PROGETTO SOMMITA' ARGINE	4.33			3,08	2.99		2.79	2.49	2.45	2.44		2.19						1,58		terrapieno duna
QUOTE PROGETTO FONDO CANALE	2.86			1.49	1.34		0.37	0.34	0.30	0.29		0.04						-0.57		-0.67
DISTANZE ETTOMETR.																				