

Piano Urbanistico Esecutivo comune di monopoli

PIANO URBANISTICO ESECUTIVO "CONTESTI DELLA TRASFORMAZIONE RESIDENZIALE DI NUOVO IMPIANTO DELLE CONTRADE" (art. 22/P)

MAGLIA 7M
- Contrada Macchia di Monte -

Progettazione:
Ing. Roberto Silvestri
Arch. Daniela Silvestri

ANALISI DELLO STATO DEI LUOGHI

Strali strumenti di pianificazione:PUTT

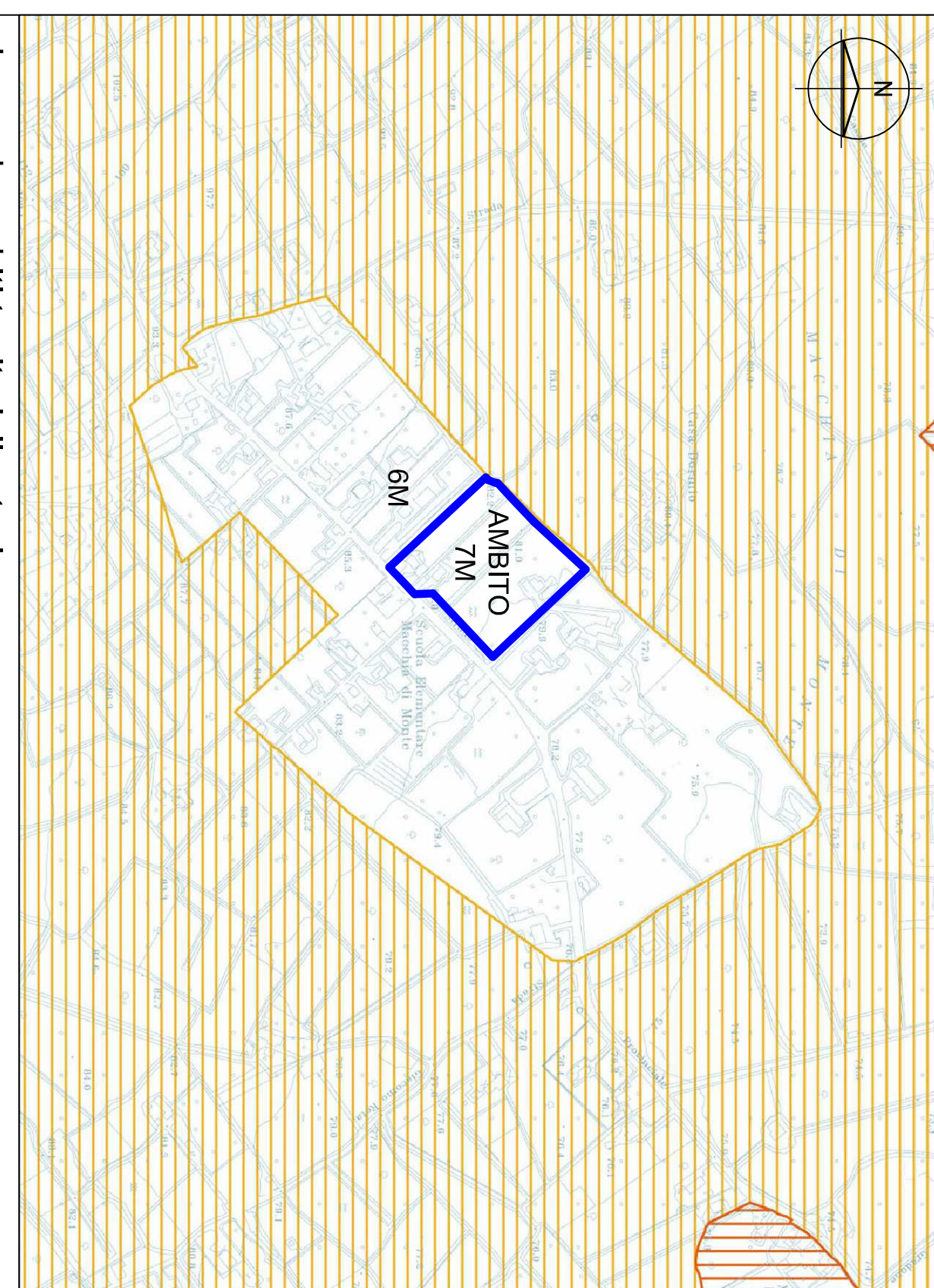
Scala: 1:5000

Via Capucinati n. 10/2C
70045 - Monopoli (BA)
c.f.: SUVR85725C17F378A
P. Iva: 0884409728

Tavoli: **2.1**

Data:

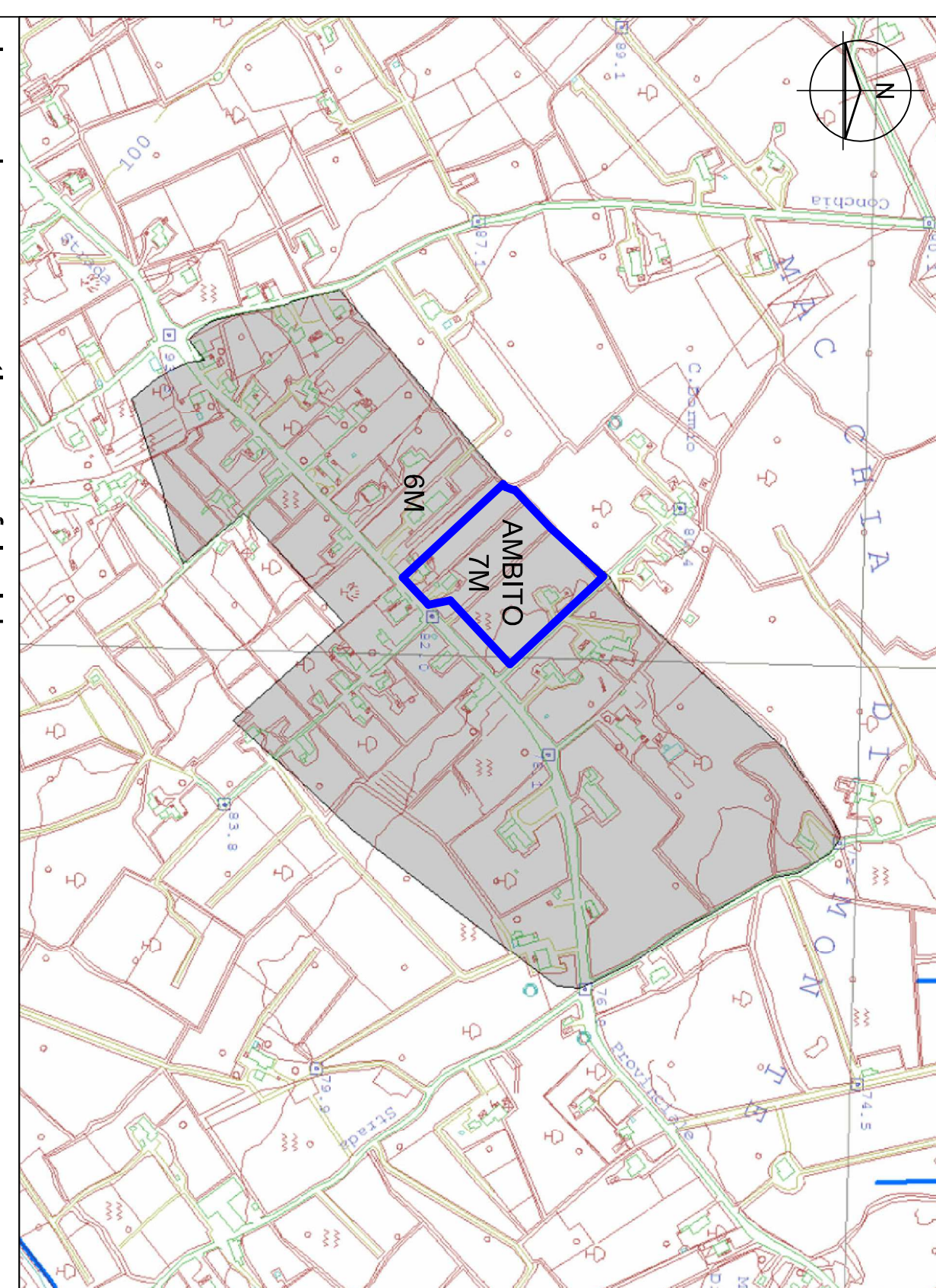
P.U.T./P. Ambiti territoriali estesi



Legenda ambiti territoriali estesi

- Ambito P.U.E. 7M
- B
- C
- D
- E
- ☐ Limite comunale

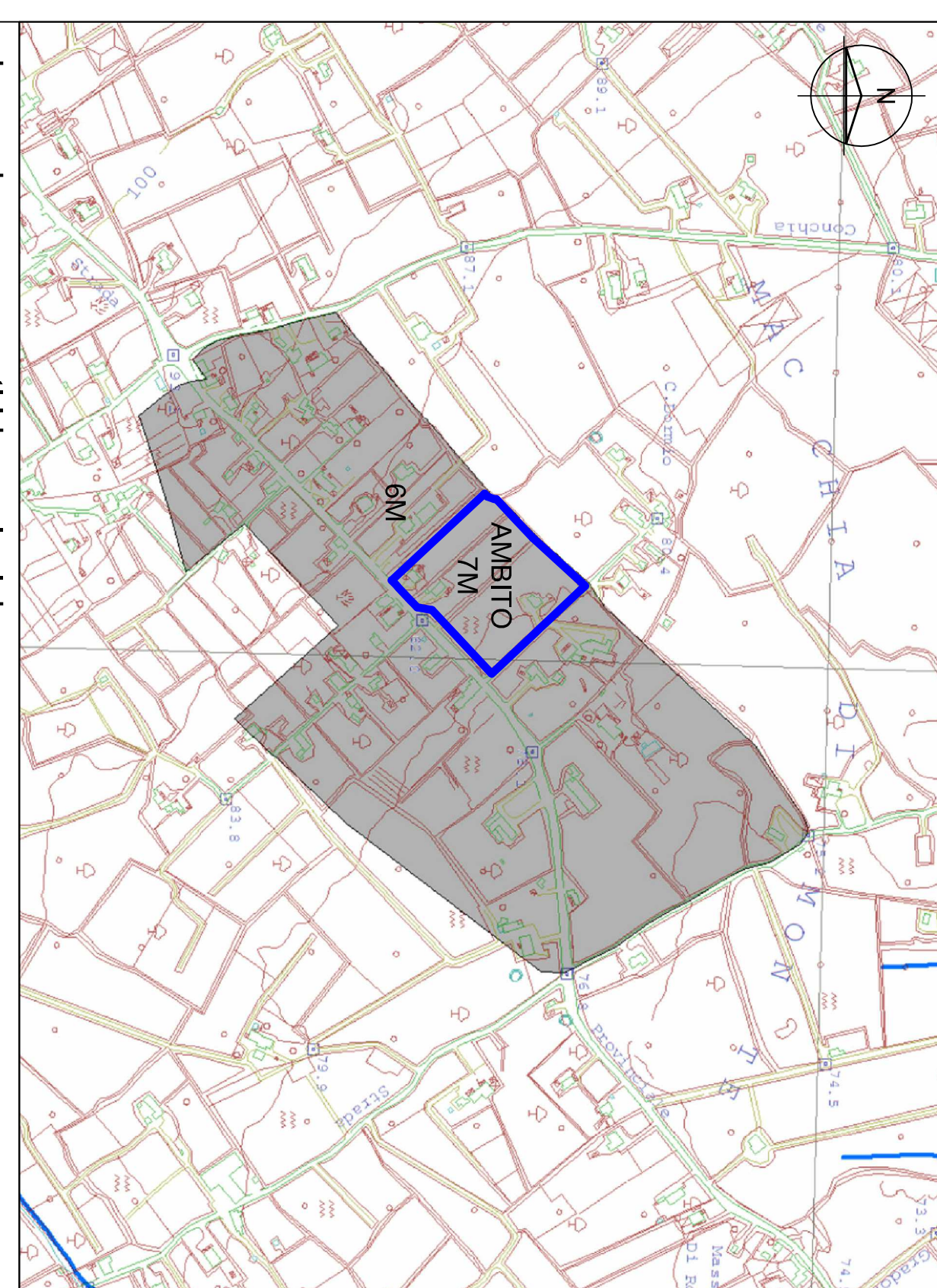
P.U.T./P. Ambiti territoriali distinti - Geomorfologia



Legenda componenti geomorfologiche

- Ambito P.U.E. 7M
- Ciglio di scarpata
- Ripa fluidi
- Grotte
- Doline
- Piana alluvionale, depressioni, conca
- Idrografia
- Area di versante
- Versante classe 2.1
- Versante classe 2.2
- Zona litomosa
- Calc
- Cede basse di pianura
- Cede alte a terrazzo
- Terriferi costigli
- Area amnessa tipo
- Area amnessa igli
- Area amnessa ociale
- Area amnessa grotte
- Area amnessa colline

P.U.T./P. Ambiti territoriali estesi - Idrologia superficiale



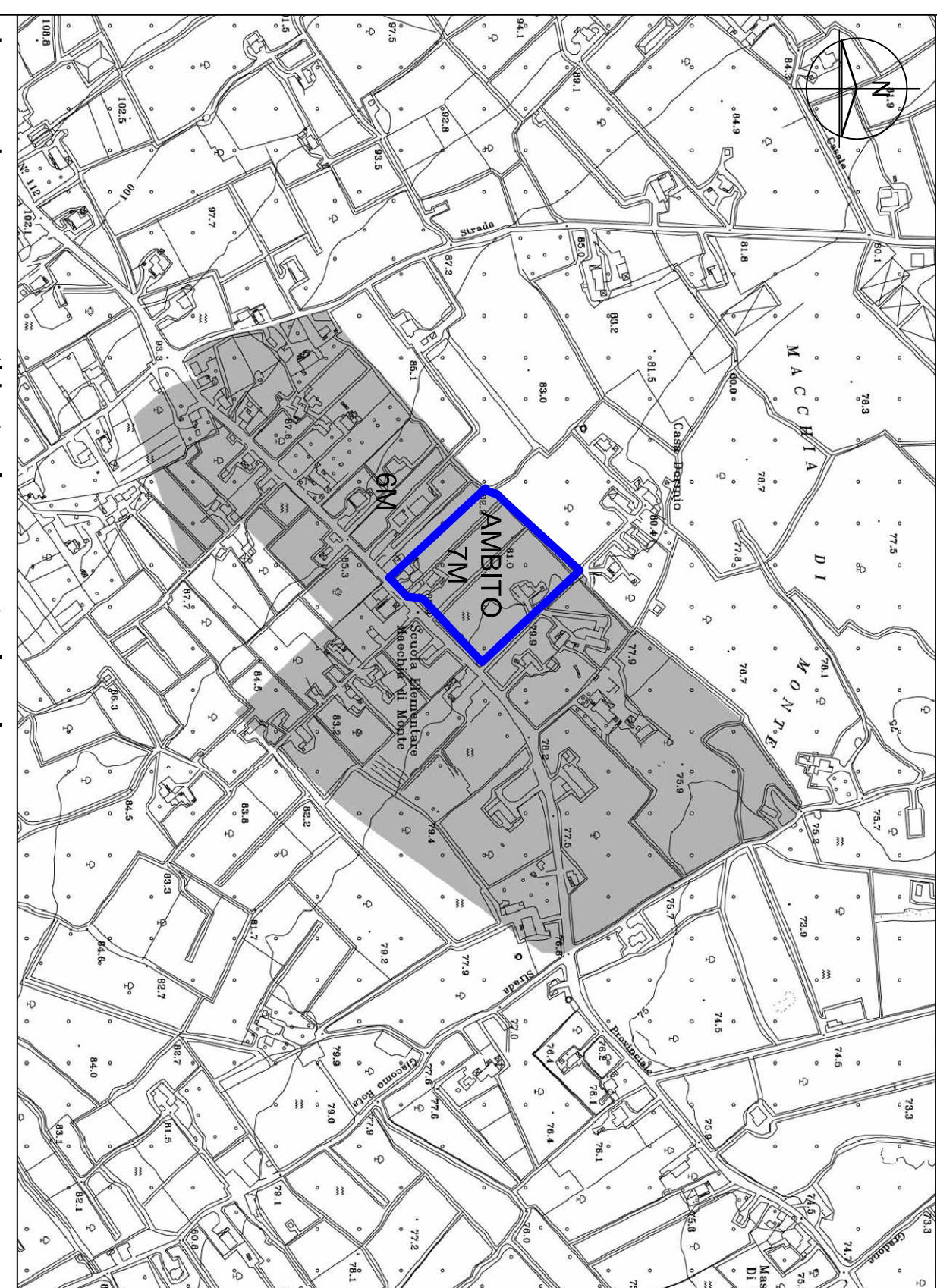
Legenda componenti idrologiche

- Ambito P.U.E. 7M
- ☉ Foto lame
- Vireole idrogeologiche
- Area di pertinenza
- Terriferi costigli
- Area amnessa
- Idrografia

Maglia 7M - sottoscrizione proprietari

Domno Domenico	
Domno Patino	
Domno Marco	
Domno Angela	
Domno Antonia	
Domno Giuseppe	
Domno Pasquale	
Domno Rosanna	
Luodi Gaspari	
Beato Gaetano	
Vizi Margherita	
Bianchi Angela	
Bianchi Maria	
Bianchi Patino	
Bianchi Vito	
Codino Carlo	
Codino Lucrezia	
Luodino Stella	

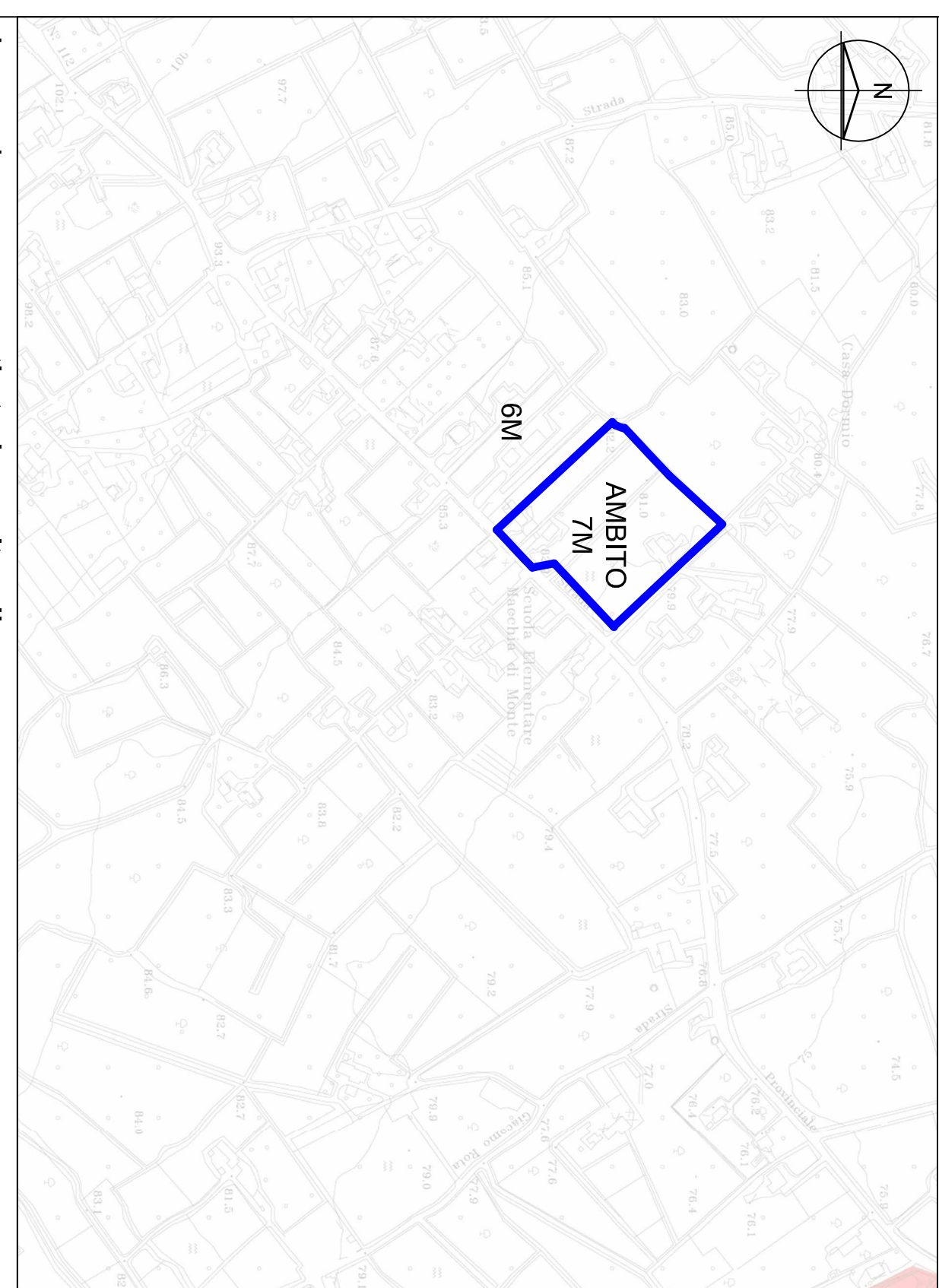
P.U.T./P. Ambiti territoriali distinti - componenti botanico vegetazionale



Legenda componenti botanico vegetazionale

- Ambito P.U.E. 7M
- Macchie (area di pertinenza)
- Macchie (area amnessa)
- Boschi (area di pertinenza)
- Boschi (area di amnessa)
- Bioidi (area di pertinenza)
- Bioidi (area amnessa)
- Ceti di produzione
- Terriferi costigli
- ☐ Limite comunale

P.U.T./P. Ambiti territoriali distinti - componenti storico culturali



Legenda componenti storico culturali

- Ambito P.U.E. 7M
- Vireole architettonici (area di pertinenza)
- Vireole architettonici (area amnessa)
- Segnalazioni architettoniche (area di pertinenza)
- Segnalazioni architettoniche (area amnessa)
- Vireole archeologiche (area di pertinenza)
- Vireole archeologiche (area amnessa)
- Segnalazioni archeologiche (area di pertinenza)
- Segnalazioni archeologiche (area amnessa)
- Trulli
- ☐ Limite comunale