PLANIMETRIA – RAPP. 1:500

STRALCIO PUG/P – RAPP. 1:5000

STRALCIO PAI



ORTOFOTO – RAPP. 1:1000

AEROFOTOGRAMMETRIA – RAPP. 1:2000

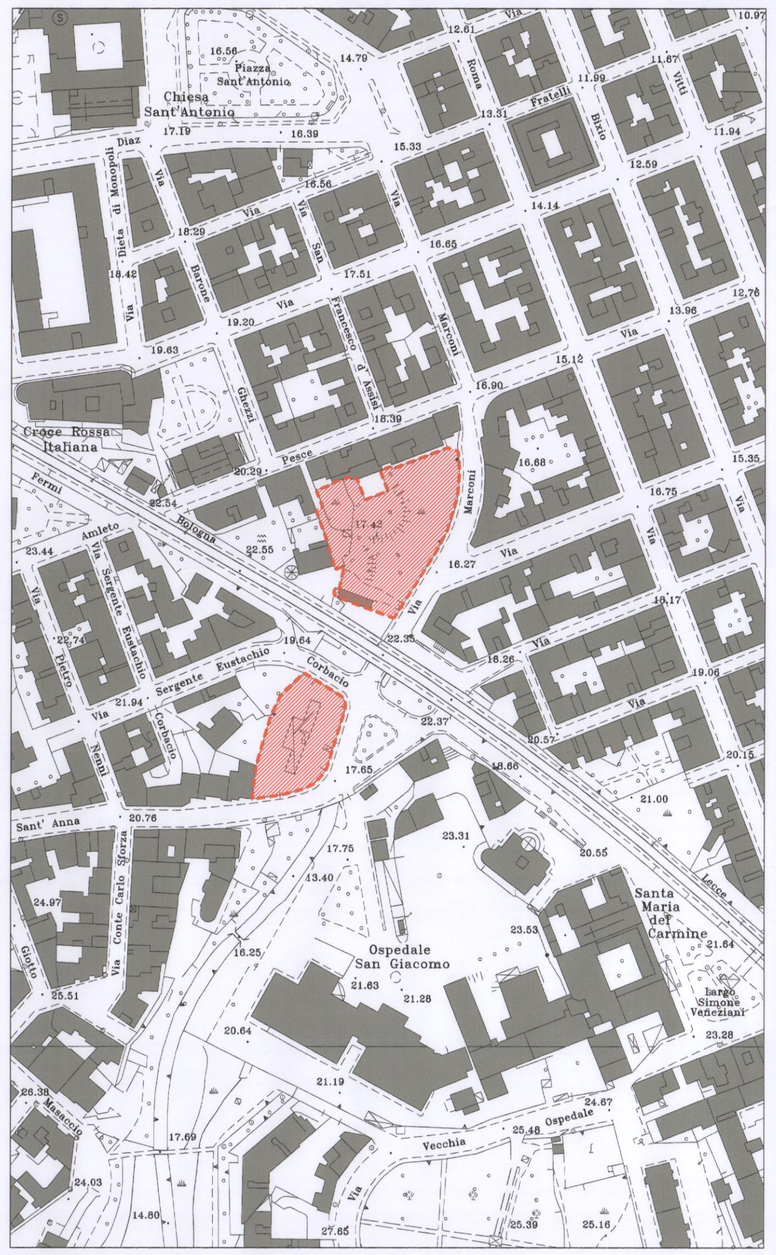

STRALCIO CATASTALE – RAPP. 1:1000

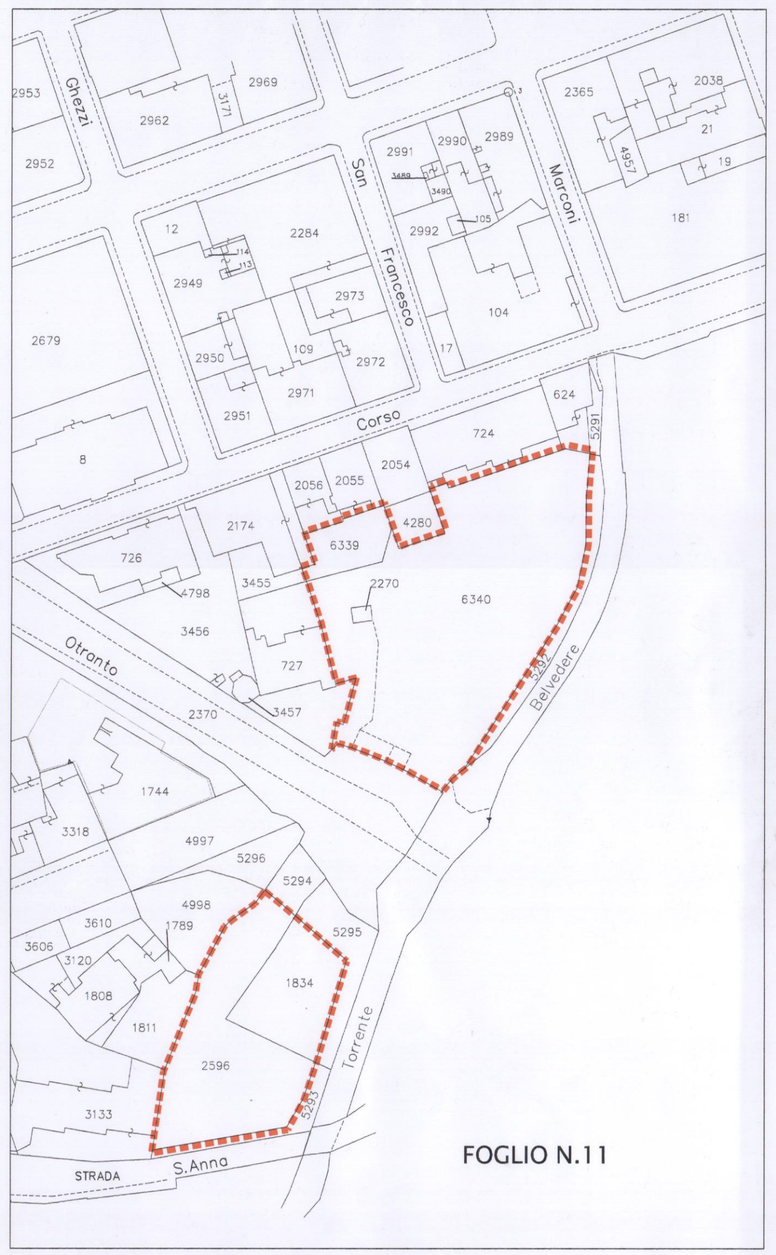

FOGLIO N.11

Carvisiglia Domenica — Corbacio Angela
Corbacio Vincenzo — Corbacio Giulia
Corbacio Angelo — Corbacio Vincenza
Corbacio Pasquale — Corbacio Giustina
Corbacio Caterina — Corbacio Vincenzo
Corbacio Vincenzo — Corbacio Maria Donata
Corbacio Maria — Corbacio Palma
Corbacio Caterina — Corbacio Francesco
Corbacio Caterina — Corbacio Palmina

STUDIO TECNICO FIUME ING. VITO ANDREA

Via Martiri 16.03.1978 n.28 – 70043 – Monopoli (Bari)
Telefax 0809303120 – E-mail: ingfiume@media.it

STUDIO TECNICO FIUME ING. ANGELO FRANCESCO

Via Martiri 16.03.1978 n.28 – 70043 – Monopoli (Bari)
Telefax 0809303120 – E-mail: ingfiume@media.it

COMUNE DI MONOPOLI

PROPOSTA DI SISTEMAZIONE URBANISTICA ED EDILIZIA DELLE AREE INDIVIDUATE TRA VIA SANTA ANNA, SERG. CORBACIO E MARCONI

Tavola: 1 — Scala: varie

PLANIMETRIA - STRALCI

PROGETTO — CALCOLI IN C.A. — COMMITTENTE

DIR. LAVORI

ORDINE INGEGNERI PROVINCIA DI BARI — INGEGNERE VITO ANDREA FIUME — Sez. A — n. 2

N°	DESCRIZIONE	DATA	DISEGNATO	CONTROLLATO	APPROVATO
2					
1					
0	Emissione	27-01-2014	PINTO G.	FIUME A. F.	FIUME V. A.

A norma di legge il presente elaborato è proprietà privata, ne è proibita la riproduzione, anche parziale, senza autorizzazione.
Elaborazione AUTOCAD 2012 / 10 su licenza AUTODESK Educational Master Suite 2012 - Licenza Educational