






PAVIMENTAZIONI

	PAVIMENTAZIONE IN PORFIDO 
	Marciapiede profondita' 2-4 mt (Dislivello rispetto alla sede carrabile=3cm)
	PAVIMENTAZIONE IN QUADROTTI 
	Marciapiede profondita' > 4mt
	MANTO BITUMINOSO CON RIVESTIMENTO COLORATO 
	Pista ciclabile
	PAVIMENTAZIONE A MATTONCINI AUTOBLOCCANTI E INSERTI DI TERRENO CON ERBA 
	Parcheggi pubblici

RECINZIONI

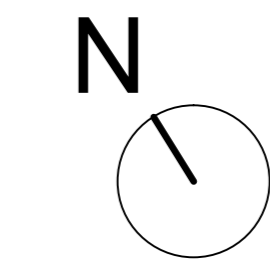
	MURO CON PIETRE A SECCO 
	Confine parco olivetato - proprieta' privata

ORGANI DI ILLUMINAZIONE

	ORGANI DI ILLUMINAZIONE STRADALI
	Disposti lungo le strade principali e secondarie
	ORGANI DI ILLUMINAZIONE LINEARI
	Disposti lungo la pista ciclabile nel parco olivetato
	ORGANI DI ILLUMINAZIONE A TERRA DA INCASSO
	Disposti lungo la pista ciclabile

ESSENZE

	ULIVI E CARRUBI Ulivi monumentali Ulivi non monumentali Carrubi monumentali Essenze arboree da rimuovere Essenze arboree da ripiantare
	LECCIO (QUERCUS ILEX) 
	Assi stradali
	PRUNUS CERASIFERA 'ATROPURPUREA' 
	Assi stradali
	OLIVASTRO (OLEA EUROPAEA) 
	Confine tra proprieta'
	GINEPRO (JUNIPERUS OXICEDRUS) 
	Viali
	BIANCOSPINO (CRATAEGUS MONOGYNA) 
	Confine tra proprieta'
	LAVANDA (LAVANDULA ANGUSTIFOLIA) 



Contesti urbani residenziali di nuovo impianto a bassa densita'  
Ambito | Urbano | A2

Progettazione  
ing. arch. Claudia Piscitelli  
ing. arch. Marco Selicato

Consulenza urbanistica  
prof. ing. Francesco Selicato

Planimetria di progetto  
Urbanizzazioni secondarie, sistema del verde,  
abaco di dettaglio