



Comune di Monopoli

Provincia di Bari

Piano Urbanistico Esecutivo

per intervento urbanistico preventivo (Art.3.03 PUG/5) con accorpamenti di n.2 aree (35A+45A) soggette a contesti residenziali di nuovo impianto per residenza delle contrade (art.24/01-02-03-04/5 Art.22/01-02-03-04-05/P)

Localizzazione : contrada Sant'Antonio d'Ascula

proponenti:

visi:

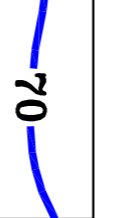



elaborato:	progr n°	formato	AI
RILIEVO CELEBRIMETRICO DELLA ZONA SU BASE FOTOGRAFOMETRICA	scale	1:500	
	Tavola		

000	map/2015	data	emissione	giornata	disegnato	verificato	approvato

EN.05

STUDIO FOTOGRAFOMETRICO - Via Ruffa de Gaspari 21 - 70043 Monopoli - Bari - Tel. 080 937994 - 388803036 - 392109732
email: info@studiosf.com - studiof@studiosf.com

LEGENDA - GENERALE

-  Fabbricati e manufatti esistenti
 -  Curve di livello equidistanza 10 m
 -  Curve di livello equidistanza 2 m
 -  **70.45** Quote s.l.m. rivenienti dalla fotogrammetria
 -  Strada statale n.16 di scorrimento
 -  Svincoli, complanari e strade secondarie comunali
- LEGENDA - RILIEVO CELEBRIMETRICO**
-  Perimetrazione delle maglie 35A e 45A nell'ambito E del PUG/P.21 (ex Zona 6 del "PRG Piccinato")
 -  Quote s.l.m. rivenienti da rilievo celebrimetrico

