



## **CITTA' DI MONOPOLI**

*Provincia di Bari*

### **AREA ORGANIZZATIVA TECNICA IV EDILIZIA PRIVATA, URBANISTICA, AMBIENTE**



## **PIANO DI ZONIZZAZIONE ELETTROMAGNETICA**

DISCIPLINA PER L'INSTALLAZIONE, LA GESTIONE E IL CONTROLLO AMBIENTALE DEI SISTEMI  
DI TELECOMUNICAZIONI E RADIOTELEVISIVI OPERANTI NELL'INTERVALLO DI FREQUENZE  
TRA 100KHZ E 300GHZ

### ***Allegato n.4***

## **Misure Campo Elettrico con foto zona URBANO- COSTIERA**

### **RELAZIONE STATO DI FATTO**

**Analisi delle sorgenti presenti sul territorio - Individuazione dei siti sensibili – Indagini  
Ambientali**

*Data ultimo  
aggiornamento*  
Febbraio 2013

*Il dirigente IV Settore:*  
Ing. Amedeo D'Onghia  
*Ausilio alla redazione:*  
Ing. Pasquale Fantasia







*PIANO di ZONIZZAZIONE ELETTROMAGNETICA*  
disciplina per l'installazione, la gestione e il controllo  
ambientale dei sistemi di telecomunicazioni e radiotelevisivi  
operanti nell'intervallo di frequenze tra 100KHz e 300GHz

*RELAZIONE STATO DI FATTO*  
*Analisi delle sorgenti presenti sul territorio -*  
*Individuazione dei siti sensibili – Indagini*  
*Ambientali*



## CITTA' DI MONOPOLI

TABELLA MISURE CAMPO ELETTRICO ZONA URBANO-COSTIERA (rev. febbraio 2013)

ID MISURA	ALTEZZA STRUMENTO s.l.s.	DATA	INDIRIZZO PUNTO DI MISURA	Valori espressi in Volt/metro				FOTO indicativa fra le varie foto dei diversi punti di misura
				Valore Efficace	Valore Massimo	Valore Minimo	Valore di Riferimento	
122	1,5	24/02/2012	VIALE ALDO MORO, 123 (Comando P.M.)	0,46	0,51	0,42	20	
124	1,5	14/01/2013	VIALE ALDO MORO, 123 (Comando P.M.)	0,78	0,84	0,73	20	
125	1,5	14/01/2013	VIALE ALDO MORO, 123 (Comando P.M.)	0,81	0,88	0,78	20	
25	1,5	13/09/2011	Viale ALDO MORO, 121	<0.3	<0.3	<0.3	20	
26	1,5	13/09/2011	Viale ALDO MORO, 119	0,92	1,07	0,79	20	
27	1,5	13/09/2011	Viale ALDO MORO, 117	1,22	1,42	0,49	20	
67	1,5	08/12/2011	Viale ALDO MORO	0,40	0,58	0,28	20	
68	1,5	08/12/2011	Viale ALDO MORO	<0.3	0,00	0,00	20	
69	1,5	08/12/2011	Viale ALDO MORO	<0.3	0,00	0,00	20	
31	1,5	13/09/2011	Via VECCHIA S. ANTONIO, 2	0,60	0,81	0,49	20	
32	1,5	13/09/2011	Via VECCHIA S. ANTONIO	0,45	0,59	0,43	20	
2	1,5	08/09/2011	Via UMBERTO I, 5	0,48	0,62	0,26	20	
3	1,5	08/09/2011	Via UMBERTO I	0,41	0,44	0,29	20	
12	1,5	08/09/2011	Via ROMA, 14	0,48	0,58	0,42	20	

4	1,5	08/09/2011	Via ROMA, 114	<b>0,44</b>	0,47	0,40	20	
13	1,5	08/09/2011	Via RICASOLI, 31	<b>1,10</b>	1,51	0,96	20	
17	1,5	08/09/2011	Via RATTAZZI, 32	<b>0,95</b>	1,01	0,75	20	
14	1,5	08/09/2011	Via RATTAZZI, 16	<b>0,64</b>	0,68	0,50	20	
81	1,5	18/03/2012	Via PROCACCIA	<b>1,35</b>	1,38	1,3	20	
82	1,5	18/03/2012	Via PROCACCIA	<b>1,23</b>	1,28	1,2	20	
83	1,5	18/03/2012	Via PROCACCIA	<b>0,49</b>	0,53	0,45	20	
84	1,5	18/03/2012	Via PROCACCIA	<b>1,06</b>	1,1	1,03	20	
93	1,5	22/04/2012	Via PROCACCIA	<b>0,45</b>	0,48	0,42	6	
94	1,5	22/04/2012	Via PROCACCIA	<b>&lt;0,3</b>	0,00	0,00	6	
95	1,5	22/04/2012	Via PROCACCIA	<b>0,41</b>	0,48	0,38	6	
96	1,5	22/04/2012	Via PROCACCIA	<b>&lt;0,3</b>	0,00	0,00	6	
97	1,5	22/04/2012	Via PROCACCIA	<b>&lt;0,3</b>	0,00	0,00	6	
20	1,5	08/09/2011	Via Padre PIETRO MANGHISI, 36	<b>0,39</b>	0,77	0,26	20	
28	1,5	13/09/2011	Via OBERDAN, 60	<b>1,06</b>	1,22	0,66	20	
29	1,5	13/09/2011	Via OBERDAN	<b>0,57</b>	0,66	0,51	20	
30	1,5	13/09/2011	Via OBERDAN	<b>0,55</b>	0,90	0,29	20	
52	1,5	20/07/2011	Via OBERDAN	<b>0,71</b>	0,79	0,67	20	
53	7	20/07/2011	Via OBERDAN	<b>2,58</b>	2,64	2,51	20	
54	1,5	20/07/2011	Via OBERDAN	<b>2,02</b>	2,07	1,98	20	





11	1,5	08/09/2011	Via NINO BIXIO, 81	<b>2,60</b>	2,81	2,15	20	
5	1,5	08/09/2011	Via NINO BIXIO	<b>0,66</b>	0,78	0,50	20	
64	18	16/11/2011	Via NINO BIXIO	<b>2,17</b>	2,22	2,09	6	
63	12	16/11/2011	Via NINO BIXIO, 67	<b>6,53</b>	6,90	6,21	6	
44	1,5	13/09/2011	Via NICOLA LAGRAVINESE	<b>0,40</b>	0,71	0,37	20	
45	1,5	13/09/2011	Via NICOLA LAGRAVINESE	<b>0,59</b>	1,04	0,33	20	
74	1,5	10/12/2011	Via NICOLA LAGRAVINESE	<b>0,38</b>	0,35	0,31	20	
75	1,5	10/12/2011	Via NICOLA LAGRAVINESE	<b>0,50</b>	0,65	0,39	20	
49	1,5	13/09/2011	Via NICOLA LAGRAVINESE, 22	<b>1,44</b>	1,56	1,12	20	
47	1,5	13/09/2011	Via NICOLA LAGRAVINESE	<b>0,64</b>	0,83	0,51	20	
48	1,5	13/09/2011	Via NICOLA LAGRAVINESE	<b>0,93</b>	1,27	0,68	20	
50	1,5	13/09/2011	Via NICOLA LAGRAVINESE	<b>0,32</b>	0,47	0,31	20	
46	1,5	13/09/2011	Via MARTIN LUTHER KING, 13	<b>0,40</b>	0,56	0,38	20	
51	12,5	28/05/2011	Via M. K. GANDHI	<b>2,91</b>	3,42	2,40	20	

6	1,5	08/09/2011	Via MAGENTA	<0,3	0,37	0,26	20	
16	1,5	08/09/2011	Via GIUSEPPE POLIGNANI, 36	3,31	3,51	2,87	20	
61	15	16/11/2011	Via GIUSEPPE POLIGNANI, 36	3,80	4,10	3,30	6	
35	1,5	13/09/2011	Via GIUSEPPE DEL DRAGO, 60	0,78	0,98	0,49	20	
34	1,5	13/09/2011	Via GIUSEPPE DEL DRAGO	0,54	0,74	0,48	20	
57	1,5	20/07/2011	Via GIOSUE' CARDUCCI	0,43	0,51	0,4	20	
58	1,5	20/07/2011	Via GIOSUE' CARDUCCI	0,47	0,58	0,43	20	
59	1,5	20/07/2011	Via GIOSUE' CARDUCCI	0,45	0,48	0,39	20	
60	1,5	20/07/2011	Via GIOSUE' CARDUCCI	0,42	0,48	0,38	20	
22	1,5	08/09/2011	Via EUROPA LIBERA	0,45	0,66	0,39	20	
98	1,5	22/04/2012	Via EUROPA LIBERA	<0,3	0,00	0,00	6	
99	1,5	22/04/2012	Via EUROPA LIBERA	<0,3	0,00	0,00	6	
100	1,5	22/04/2012	Via EUROPA LIBERA	<0,3	0,00	0,00	20	
101	1,5	22/04/2012	Via EUROPA LIBERA	<0,3	0,00	0,00	20	
10	1,5	08/09/2011	Via CASTELFIDARDO, 79	0,74	0,80	0,77	20	
62	12	16/11/2011	Via CASTELFIDARDO, 12	7,19	8,10	0,25	6	
110	1,5	29/04/2012	Via CASTELFIDARDO	3,15	3,22	3,11	6	

8	1,5	08/09/2011	Via CAMILLO CAVOUR, 65	1,42	1,71	1,12	20	
7	1,5	08/09/2011	Via CAMILLO CAVOUR, 41	0,90	1,03	0,85	20	
1	1,5	08/09/2011	Via CAMILLO CAVOUR, 2	0,64	0,89	0,32	20	
9	1,5	08/09/2011	Via CAMILLO CAVOUR	2,16	2,27	1,59	20	
40	1,5	13/09/2011	Via ARENAZZA	0,32	0,37	0,28	20	
70	1,5	08/12/2011	Via ANTONIO FOGAZZARO	<0.3	0,00	0,00	20	
33	1,5	13/09/2011	Via ANGELO MENGANO, 1	0,60	0,72	0,42	20	
41	1,5	13/09/2011	Via AMLETO PESCE, 1	<0.3	0,34	0,20	20	
42	1,5	13/09/2011	Via AMLETO PESCE	0,37	0,54	0,29	20	
43	1,5	13/09/2011	Via AMLETO PESCE	0,45	0,57	0,30	20	
24	1,5	08/09/2011	Via ACCADEMIA FILOSOFICA EBRAICA, 12	1,16	1,35	0,98	20	
116	1,5	27/04/2011	Via ACCADEMIA FILOSOFICA EBRAICA	4,72	4,81	4,66	6	
117	1,5	27/04/2011	Via ACCADEMIA FILOSOFICA EBRAICA	1,08	1,11	1,06	20	
66	1,5	08/12/2011	STRADA STATALE N.16	0,47	0,52	0,31	20	
76	1,5	10/12/2011	STRADA STATALE N.16	0,31	0,35	0,28	20	
77	1,5	10/12/2011	STRADA STATALE N.16	<0.3	0,00	0,00	20	

90	1,5	18/03/2012	STRADA SICARICO	<b>0,30</b>	0,33	0,00	20	
91	1,5	18/03/2012	STRADA SICARICO	<b>0,48</b>	0,58	0,43	20	
92	1,5	18/03/2012	STRADA SICARICO	<b>0,63</b>	0,67	0,61	20	
71	1,5	08/12/2011	STRADA S. STEFANO	<b>0,39</b>	0,56	0,31	20	
85	1,5	18/03/2012	STRADA PROVINCIALE N.113	<b>0,38</b>	0,35	0,31	20	
86	1,5	18/03/2012	STRADA PROVINCIALE N.113	<b>0,45</b>	0,51	0,41	20	
87	1,5	18/03/2012	STRADA PROVINCIALE N.113	<b>0,30</b>	0,33	0,00	6	
88	1,5	18/03/2012	STRADA PROVINCIALE N.113	<b>0,64</b>	0,7	0,61	20	
89	1,5	18/03/2012	STRADA PROVINCIALE N.113	<b>&lt;0,3</b>	0,00	0,00	6	
72	1,5	08/12/2011	STRADA LOSCIALE	<b>0,81</b>	0,91	0,75	20	
73	1,5	08/12/2011	STRADA LOSCIALE	<b>0,34</b>	0,39	0,30	20	
78	1,5	03/01/2013	STRADA LAMANDIA	<b>0,38</b>	0,35	0,31	20	
79	1,5	03/01/2013	STRADA LAMANDIA	<b>0,95</b>	1,01	0,92	20	
80	1,5	03/01/2013	STRADA LAMANDIA	<b>0,86</b>	0,91	0,82	20	
65	1,5	08/12/2011	STRADA BAIONE	<b>&lt;0,3</b>	0,00	0,00	20	
132	1,5	20/01/2013	STADIO COMUNALE V.S. VENEZIANI	<b>&lt;0,3</b>	0,00	0,00	20	
133	1,5	20/01/2013	STADIO COMUNALE V.S. VENEZIANI	<b>&lt;0,3</b>	0,00	0,00	20	

18	1,5	08/09/2011	Piazza MANZONI	1,22	1,97	0,77	20	
38	1,5	13/09/2011	Largo STAZIONE	0,31	0,36	0,32	20	
39	1,5	13/09/2011	Largo STAZIONE	0,36	0,41	0,34	20	
123	1,5	03/01/2013	cd. LAMANDIA Abitazione privata	0,34	0,39	0,31	6	
111	1,5	27/04/2011	c/o SVINCOLO MONOPOLI SUD S.S.16	<0,3	0,00	0,00	20	
118	1,5	27/04/2011	c/o SCUOLA MEDIA "A.VOLTA"	0,7	0,77	0,65	20	
119	1,5	27/04/2011	c/o SCUOLA MEDIA "A.VOLTA"	0,49	0,53	0,44	20	
120	1,5	27/04/2011	c/o SCUOLA MEDIA "A.VOLTA"	0,69	0,74	0,65	20	
131	1,5	20/01/2013	c/o SCUOLA MEDIA "A.VOLTA"	<0,3	0,00	0,00	20	
126	1,5	14/01/2013	c/o SCUOLA ELEMENTARE E MATERNA "M.JONES"	<0,3	0,00	0,00	20	
129	1,5	14/01/2013	c/o SCUOLA ELEMENTARE "MARIA SS. ASSUNTA"	<0,3	0,00	0,00	20	
130	1,5	14/01/2013	c/o SCUOLA ELEMENTARE "MARIA SS. ASSUNTA"	0,35	0,39	0,32	20	

127	1,5	14/01/2013	c/o OSPEDALE S. GIACOMO	<b>0,39</b>	0,46	0,34	20	
128	1,5	14/01/2013	c/o OSPEDALE S. GIACOMO	<b>0,49</b>	0,56	0,43	20	
108	1,5	29/04/2012	c/o ISTITUTO D'ARTE "L. RUSSO"	<b>&lt;0,3</b>	0,00	0,00	20	
109	1,5	29/04/2012	c/o ISTITUTO D'ARTE "L. RUSSO"	<b>&lt;0,3</b>	0,00	0,00	6	
106	1,5	29/04/2012	c/o SCUOLA MATERNA "PAPA GIOVANNI XXIII"	<b>0,50</b>	0,56	0,46	20	
107	1,5	29/04/2012	c/o SCUOLA MATERNA "PAPA GIOVANNI XXIII"	<b>&lt;0,3</b>	0,00	0,00	20	
103	1,5	29/04/2012	c/o ISTITUTO I.P.S.I.A.M	<b>0,64</b>	0,7	0,61	20	
104	1,5	29/04/2012	c/o ISTITUTO I.P.S.I.A.M	<b>0,63</b>	0,67	0,61	20	
105	1,5	29/04/2012	c/o ISTITUTO I.P.S.I.A.M	<b>0,60</b>	0,64	0,57	20	