1

ZONA URBANA

scala 1:10.000

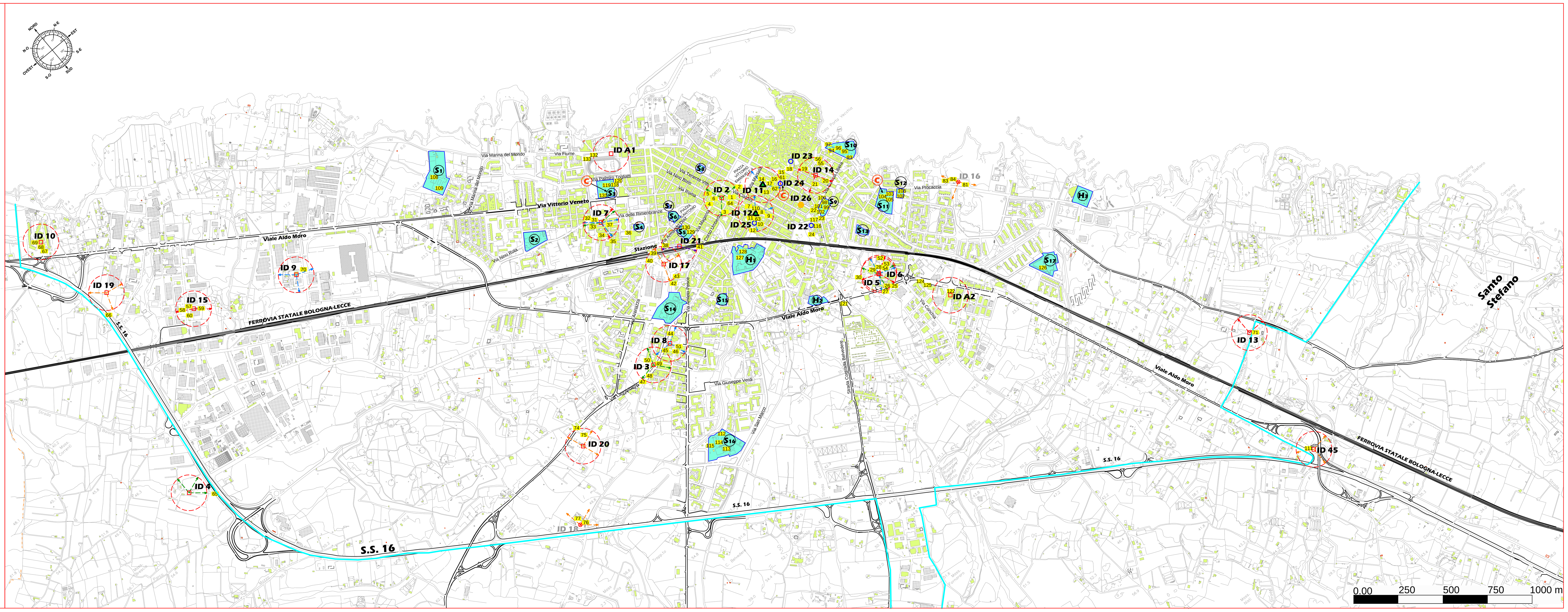

2

ZONA COSTIERA

scala 1:10.000

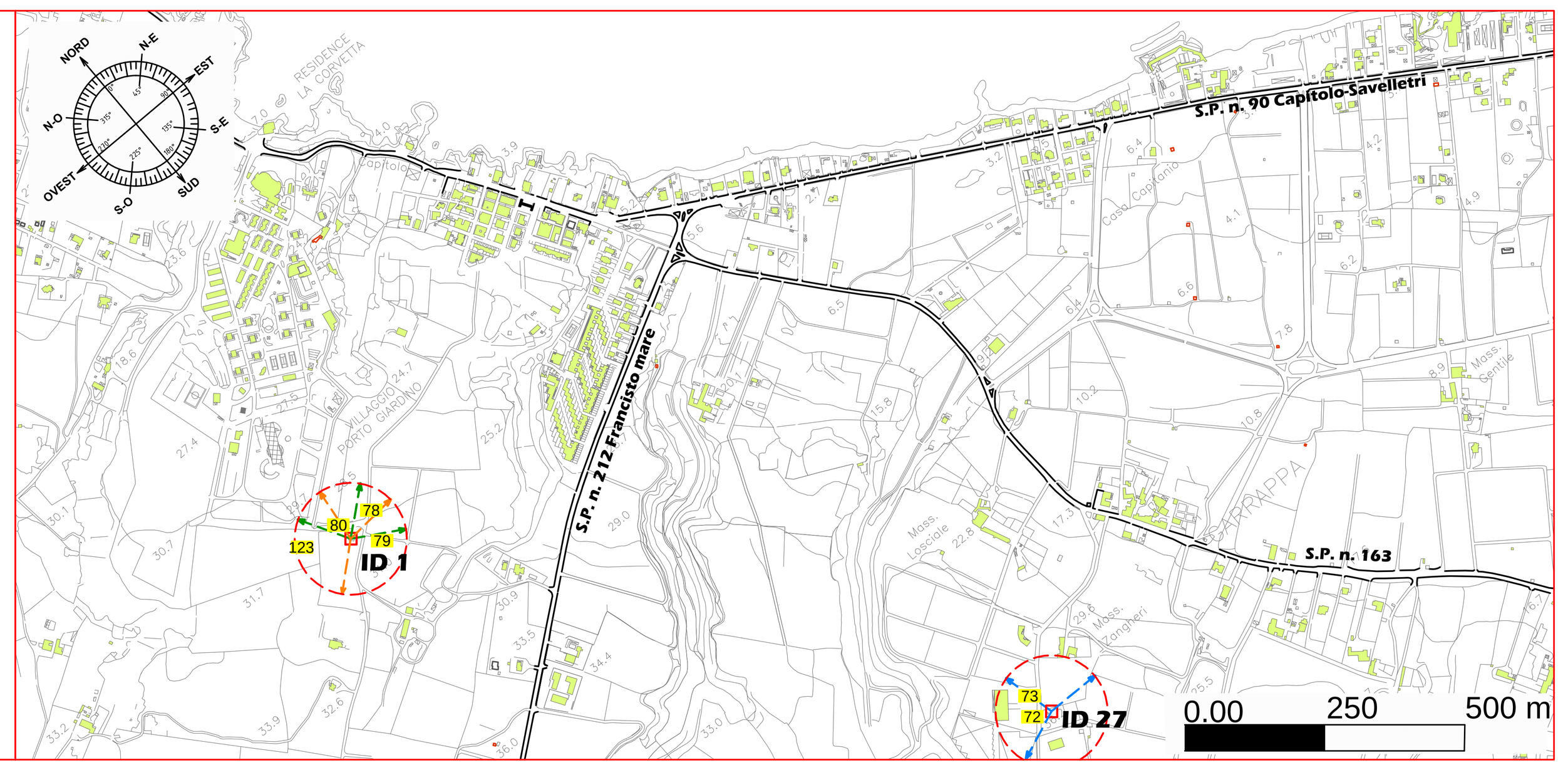

a) SIMULAZIONE STANDARD* DI IMPIANTO RADIOFONICO NEL CENTRO URBANO

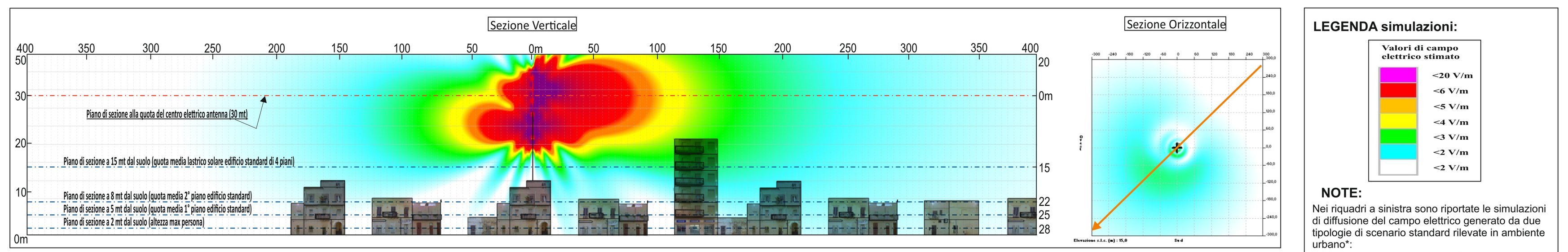

b) SIMULAZIONE STANDARD* DI IMPIANTO DI TELEFONIA MOBILE NEL CENTRO URBANO

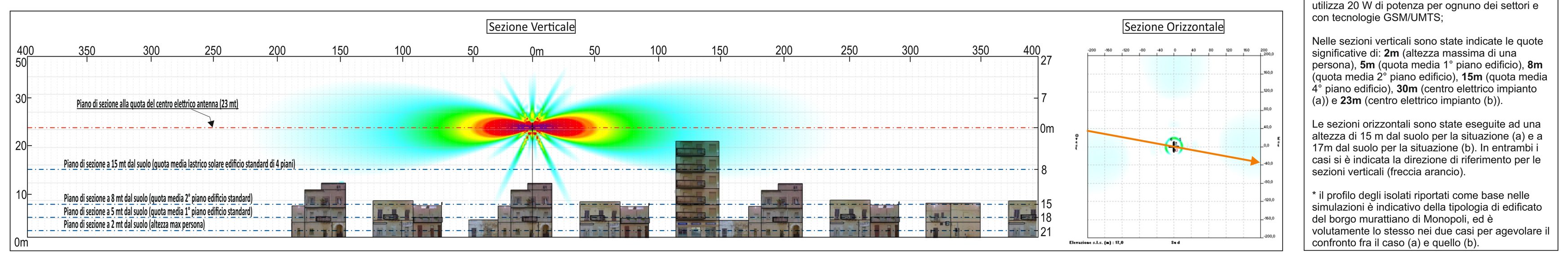

* Simulazioni effettuate con software **NFA3D di Adena Telecomunicazioni Srl** conformemente alla norma CEI 211-7 e sue successive modifiche (il calcolo è sviluppato in assenza di attenuazioni reali).

LEGENDA simulazioni:

Valori di campo elettrico stimato

- <20 V/m
- <6 V/m
- <5 V/m
- <4 V/m
- <3 V/m
- <2 V/m
- <2 V/m

NOTE:

Nei riquadri a sinistra sono riportate le simulazioni di diffusione del campo elettrico generato da due tipologie di scenario standard rilevate in ambiente urbano*:
(a) impatto di un impianto radiofonico che utilizza una potenza di 400 W (due schiere di dipoli FM);
(b) impatto di un impianto di telefonia mobile che utilizza 20 W di potenza per ognuno dei settori e con tecnologie GSM/UMTS;

Nelle sezioni verticali sono state indicate le quote significative di: **2m** (altezza massima di una persona), **5m** (quota media 1° piano edificio), **8m** (quota media 2° piano edificio), **15m** (quota media 4° piano edificio), **30m** (centro elettrico impianto (a)) e **23m** (centro elettrico impianto (b)).

Le sezioni orizzontali sono state eseguite ad una altezza di 15 m dal suolo per la situazione (a) e a 17m dal suolo per la situazione (b). In entrambi i casi si è indicata la direzione di riferimento per le sezioni verticali (freccia arancio).

* il profilo degli isolati riportati come base nelle simulazioni è indicativo della tipologia di edificato del borgo murattiano di Monopoli, ed è volutamente lo stesso nei due casi per agevolare il confronto fra il caso (a) e quello (b).

ID MISURA	ALT_MISURA [m]	DATA MISURA	UBICAZIONE PUNTO DI MISURA	VALORI DI CAMPO ELETTRICO IN V/m			
				VALORE EFFICACE	VALORE MASSIMO	VALORE MINIMO	VALORE DI RIFERIMENTO
1	1,50	08/09/2011	Via CAMILLO CAVOUR, 2	0.64	0.89	0.32	20
2	1,50	08/09/2011	Via UMBERTO I, 5	0.48	0.62	0.26	20
3	1,50	08/09/2011	Via UMBERTO I	0.41	0.44	0.29	20
4	1,50	08/09/2011	Via ROMA, 114	0.44	0.47	0.40	20
5	1,50	08/09/2011	Via NINO BIXIO	0.66	0.78	0.50	20
6	1,50	08/09/2011	Via MAGENTA	< 0.30	0.37	0.26	20
7	1,50	08/09/2011	Via CAMILLO CAVOUR, 41	0.90	1.03	0.85	20
8	1,50	08/09/2011	Via CAMILLO CAVOUR, 65	1.42	1.71	1.12	20
9	1,50	08/09/2011	Via CAMILLO CAVOUR	2.16	2.27	1.59	20
10	1,50	08/09/2011	Via CASTELFIDARDO, 79	0.74	0.80	0.77	20
11	1,50	08/09/2011	Via NINO BIXIO, 81	2.60	2.81	2.15	20
12	1,50	08/09/2011	Via ROMA, 14	0.48	0.58	0.42	20
13	1,50	08/09/2011	Via RICASOLI, 31	1.10	1.15	0.96	20
14	1,50	08/09/2011	Via RATTAZZI, 16	0.64	0.68	0.50	20
15	1,50	08/09/2011	Piazza XX SETTEMBRE	1.30	1.42	1.11	20
16	1,50	08/09/2011	Via GIUSEPPE POLIGNANI, 36	3.31	3.51	2.87	20
17	1,50	08/09/2011	Via RATTAZZI, 32	0.95	1.01	0.75	20
18	1,50	08/09/2011	Piazza MANZONI	1.22	1.97	0.77	20
19	1,50	08/09/2011	Via dei MULINI, 40	0.35	0.60	0.28	20
20	1,50	08/09/2011	Via Padre PIETRO MANGHISI, 36	0.39	0.77	0.26	20
21	1,50	08/09/2011	Via GIORGIO LA PEZZAIA, 10	0.42	0.99	0.31	20
22	1,50	08/09/2011	Via EUROPA LIBERA	0.45	0.66	0.39	20
23	1,50	08/09/2011	Via TORQUATO TASSO, 4	0.40	0.49	0.30	20
24	1,50	08/09/2011	Via ACCADEMIA FILOSOFICA EBRAICA, 12	1.16	1.35	0.98	20
25	1,50	13/09/2011	Viale ALDO MORO, 121	< 0.30	< 0.30	< 0.30	20
26	1,50	13/09/2011	Viale ALDO MORO, 119	0.92	1.07	0.79	20
27	1,50	13/09/2011	Viale ALDO MORO, 117	1.22	1.42	0.49	20
28	1,50	13/09/2011	Via OBERDAN, 60	1.06	1.22	0.66	20
29	1,50	13/09/2011	Via OBERDAN	0.57	0.66	0.51	20
30	1,50	13/09/2011	Via OBERDAN	0.55	0.90	0.29	20
31	1,50	13/09/2011	Via VECCHIA S.ANTONIO, 2	0.60	0.81	0.49	20
32	1,50	13/09/2011	Via VECCHIA S.ANTONIO	0.45	0.59	0.43	20
33	1,50	13/09/2011	Via ANGELO MENGANO, 1	0.60	0.72	0.42	20
34	1,50	13/09/2011	Via GIUSEPPE DEL DRAGO	0.54	0.74	0.48	20
35	1,50	13/09/2011	Via GIUSEPPE DEL DRAGO, 60	0.78	0.98	0.49	20
36	1,50	13/09/2011	Via GREGORIO MUNNO	0.75	0.98	0.58	20
37	1,50	13/09/2011	Via COSTANTINO DA MONOPOLI, 13	0.56	0.77	0.45	20
38	1,50	13/09/2011	Largo STAZIONE	0.31	0.36	0.32	20
39	1,50	13/09/2011	Largo STAZIONE	0.36	0.41	0.34	20
40	1,50	13/09/2011	Via ARENAZZA	0.32	0.37	0.28	20
41	1,50	13/09/2011	Via AMLETO PESCE, 1	<0.3	0,34	0.20	20
42	1,50	13/09/2011	Via AMLETO PESCE	0.37	0.54	0.29	20
43	1,50	13/09/2011	Via AMLETO PESCE	0.45	0.57	0.29	20
44	1,50	13/09/2011	Via NICOLA LAGRAVINESE	0.40	0.71	0.37	20
45	1,50	13/09/2011	Via NICOLA LAGRAVINESE	0.59	1.04	0.33	20

ID MISURA	ALT_MISURA [m]	DATA MISURA	UBICAZIONE PUNTO DI MISURA	VALORI DI CAMPO ELETTRICO IN V/m			
				VALORE EFFICACE	VALORE MASSIMO	VALORE MINIMO	VALORE DI RIFERIMENTO
46	1,50	13/09/2011	Via MARTIN LUTHER KING, 13	0.40	0.56	0.38	20
47	1,50	13/09/2011	Via NICOLA LAGRAVINESE	0.64	0.83	0.51	20
48	1,50	13/09/2011	Via NICOLA LAGRAVINESE	0.93	1.27	0.68	20
49	1,50	13/09/2011	Via NICOLA LAGRAVINESE, 22	1.44	1.56	1.12	20
50	1,50	13/09/2011	Via NICOLA LAGRAVINESE	0.32	0.47	0.31	20
51	12,50	28/05/2011	Via M.K.GANDHI	2.91	3.42	2.40	20
52	1,50	20/07/2011	Via OBERDAN	0.71	0.79	0.67	20
53	7,00	20/07/2011	Via OBERDAN	2.58	2.64	2.51	20
54	1,50	20/07/2011	Via OBERDAN	2.02	2.07	1.98	20
55	7,00	19/07/2011	Via REGINALDO PIRANO	0.36	0.39	0.31	6
56	1,50	19/07/2011	Via REGINALDO PIRANO	0.52	0.54	0.47	20
57	1,50	20/07/2011	Via GIOSUE' CARDUCCI	0.43	0.51	0.40	20
58	1,50	20/07/2011	Via GIOSUE' CARDUCCI	0.47	0.58	0.43	20
59	1,50	20/07/2011	Via GIOSUE' CARDUCCI	0.45	0.48	0.39	20
60	1,50	20/07/2011	Via GIOSUE' CARDUCCI	0.42	0.48	0.38	20
61	15,00	16/11/2011	Via GIUSEPPE POLIGNANI, 36	3.80	4.10	3.30	6
62	12,00	16/11/2011	Via CASTELFIDARDO, 12	7.19	8.10	0.25	6
63	13,00	16/11/2011	Via NINO BIXIO, 67	6.53	6.90	6.21	6
64	18,00	16/11/2011	Via NINO BIXIO	2.17	2.22	2.09	6
65	1,50	08/12/2011	STRADA BAIONE	< 0.30	0.00	0.00	20
66	1,50	08/12/2011	STRADA STATALE N.16	0.47	0.52	0.31	20
67	1,50	08/12/2011	Viale ALDO MORO	0.40	0.58	0.28	20
68	1,50	08/12/2011	Viale ALDO MORO	< 0.30	0.00	0.00	20
69	1,50	08/12/2011	Viale ALDO MORO	< 0.30	0.00	0.00	20
70	1,50	08/12/2011	Via ANTONIO FOGAZZARO	< 0.30	0.00	0.00	20
71	1,50	08/12/2011	STRADA SANTO STEFANO	0.39	0.56	0.31	20
72	1,50	08/12/2011	STRADA LOSCIALE	0.81	0.91	0.75	20
73	1,50	08/12/2011	STRADA LOSCIALE	0.34	0.39	0.30	20
74	1,50	10/12/2011	Via NICOLA LAGRAVINESE	0.38	0.35	0.31	20
75	1,50	10/12/2011	Via NICOLA LAGRAVINESE	0.50	0.65	0.39	20
76	1,50	10/12/2011	STRADA STATALE N.16	0.31	0.35	0.28	20
77	1,50	10/12/2011	STRADA STATALE N.16	< 0.30	0.00	0.00	20
78	1,50	03/01/2013	STRADA LAMANDIA	0.38	0.35	0.31	20
79	1,50	03/01/2013	STRADA LAMANDIA	0.95	1.01	0.92	20
80	1,50	03/01/2013	STRADA LAMANDIA	0.86	0.91	0.82	20
81	1,50	18/03/2012	Via PROCACCIA	1.35	1.38	1.30	20
82	1,50	18/03/2012	Via PROCACCIA	1.23	1.28	1.20	20
83	1,50	18/03/2012	Via PROCACCIA	0.49	0.53	0.45	20
84	1,50	18/03/2012	Via PROCACCIA	1.06	1.10	1.03	20
85	1,50	18/03/2012	STRADA PROVINCIALE N.113	0.38	0.35	0.31	20
86	1,50	18/03/2012	STRADA PROVINCIALE N.113	0.45	0.51	0.41	20
87	1,50	18/03/2012	STRADA PROVINCIALE N.113	0.30	0.33	0.00	6
88	1,50	18/03/2012	STRADA PROVINCIALE N.113	0.64	0.70	0.61	20
89	1,50	18/03/2012	STRADA PROVINCIALE N.113	< 0.30	0.00	0.00	6
90 *	1,50	18/03/2012	STRADA SICARICO	0.30	0.33	0.00	20

ID MISURA	ALT_MISURA [m]	DATA MISURA	UBICAZIONE PUNTO DI MISURA	VALORI DI CAMPO ELETTRICO IN V/m			
				VALORE EFFICACE	VALORE MASSIMO	VALORE MINIMO	VALORE DI RIFERIMENTO
91 *	1,50	18/03/2012	STRADA SICARICO	0.48	0.58	0.43	20
92 *	1,50	18/03/2012	STRADA SICARICO	0.63	0.67	0.61	20
93	1,50	22/04/2012	Via PROCACCIA	0.45	0.48	0.42	6
94	1,50	22/04/2012	Via PROCACCIA	< 0.30	0.00	0.00	6
95	1,50	22/04/2012	Via PROCACCIA	0.41	0.48	0.38	6
96	1,50	22/04/2012	Via PROCACCIA	< 0.30	0.00	0.00	6
97	1,50	22/04/2012	Via PROCACCIA	< 0.30	0.00	0.00	6
98	1,50	22/04/2012	Via EUROPA LIBERA	< 0.30	0.00	0.00	6
99	1,50	22/04/2012	Via EUROPA LIBERA	< 0.30	0.00	0.00	6
100	1,50	22/04/2012	Via EUROPA LIBERA	< 0.30	0.00	0.00	20
101	1,50	22/04/2012	Via EUROPA LIBERA	< 0.30	0.00	0.00	20
102	1,50	22/04/2012	Via CAPPUCCINI	0.58	0.61	0.55	20
103	1,50	29/04/2012	c/o ISTITUTO I.P.S.I.A.M	0.64	0.70	0.61	20
104	1,50	29/04/2012	c/o ISTITUTO I.P.S.I.A.M	0.63	0.67	0.61	20
105	1,50	29/04/2012	c/o ISTITUTO I.P.S.I.A.M	0.60	0.64	0.57	20
106	1,50	29/04/2012	c/o SCUOLA MATERNA "PAPA GIOVANNI XXIII"	0.50	0.56	0.46	20
107	1,50	29/04/2012	c/o SCUOLA MATERNA "PAPA GIOVANNI XXIII"	< 0.30	0.00	0.00	6
108	1,50	29/04/2012	c/o ISTITUTO D'ARTE "L.RUSSO"	< 0.30	0.00	0.00	20
109	1,50	29/04/2012	c/o ISTITUTO D'ARTE "L.RUSSO"	< 0.30	0.00	0.00	6
110	1,50	27/04/2011	Viale CASTELFIDARDO	3.15	3.22	3.11	6
111	1,50	27/04/2011	c/o SVINCOLO MONOPOLI SUD S.S.16	< 0.30	0.00	0.00	20
112	1,50	27/04/2011	c/o ISTITUTO TECNICO COMMERCIALE	< 0.30	0.00	0.00	20
113	1,50	27/04/2011	c/o ISTITUTO TECNICO COMMERCIALE	< 0.30	0.00	0.00	20
114	1,50	27/04/2011	c/o ISTITUTO TECNICO COMMERCIALE	< 0.30	0.00	0.00	6
115	1,50	27/04/2011	c/o ISTITUTO TECNICO COMMERCIALE	< 0.30	0.00	0.00	6
116	1,50	27/04/2011	Via ACCADEMIA FILOSOFICA EBRAICA	4.72	4.81	4.66	6
117	1,50	27/04/2011	Via ACCADEMIA FILOSOFICA EBRAICA	1.08	1.11	1.06	20
118	1,50	27/04/2011	c/o SCUOLA MEDIA "A.VOLTA"	0.70	0.77	0.65	20
119	1,50	27/04/2011	c/o SCUOLA MEDIA "A.VOLTA"	0.49	0.53	0.44	20
120	1,50	27/04/2011	c/o SCUOLA MEDIA "A.VOLTA"	0.69	0.74	0.65	20
121	1,50	24/02/2012	c/o CIMITERO	< 0.30	0.00	0.00	20
122	1,50	24/02/2012	VIALE ALDO MORO, 123 (Comando P.M.)	0.46	0.51	0.42	20
123	1,50	03/01/2013	Cd. LAMANDIA abitazione privata	0.34	0.39	0.31	6
124	1,50	14/01/2013	VIALE ALDO MORO, 123 (Comando P.M.)	0.78	0.84	0.73	20
125	1,50	14/01/2013	VIALE ALDO MORO, 123 (Comando P.M.)	0.81	0.88	0.78	20
126	1,50	14/01/2013	c/o SCUOLA ELEMENTARE E MATERNA "M.JONES"	< 0.3	0.00	0.00	20
127	1,50	14/01/2013	c/o OSPEDALE S.GIACOMO	0.39	0.46	0.34	20
128	1,50	14/01/2013	c/o OSPEDALE S.GIACOMO	0.49	0.56	0.43	20
129	1,50	14/01/2013	c/o SCUOLA ELEMENTARE "MARIA SS.ASSUNTA"	< 0.3	0.00	0.00	20
130	1,50	14/01/2013	c/o SCUOLA ELEMENTARE "MARIA SS.ASSUNTA"	0.35	0.39	0.32	20
131	1,50	20/01/2013	c/o SCUOLA MEDIA "A.VOLTA"	< 0.3	0.00	0.00	20
132	1,50	20/01/2013	STADIO COMUNALE V.S. VENEZIANI	< 0.3	0.00	0.00	20
133	1,50	20/01/2013	STADIO COMUNALE V.S. VENEZIANI	< 0.3	0.00	0.00	20

* ID MISURA riportati nella tavola 1b

ID SITO	INDIRIZZO	EMITTENTE/SITO
ID01	Contrada Lamandia	**1. H3G** - (cod 6-6071-A) - SRB UMTS **2. Vodafone** - (cod.4BA4796-4872) SRB UMTS/GSM1800 -Condivide stesse antenne di H3G **3. Wind** - (cod.BA160) - SRB GSM/UMTS/DCS
ID02	Via Nino Bixio n.163	**H3G** - (cod 6-5948-B) - SRB UMTS
ID03	Via Nicola Lagravinese n.41	**H3G** - (cod 6-5946-A) - SRB UMTS
ID04	Contrada Baione	**H3G** - (cod 6-3612-A) - SRB UMTS
ID05	Via Obernan n.77	**1. H3G** - (cod 6-5945-A) - SRB UMTS **2. 3elettronica industriale** - (cod 63016) - SRB DVB-H
ID06	Via Obernan n.77	**1. TIM** - Telecom Italia S.p.A. - (cod. BH 38U) - SRB UMTS **2. Vodafone** - (cod 4-BA-3489/B) - SRB GSM1800/UMTS
ID07/a	Via Giuseppe Del Drago n.89	**1. TIM** - Telecom Italia S.p.A. - (cod. BA 32) - SRB GSM900/GSM1800/UMTS **2. H3G** - (cod. BA 6-5947-A) - SRB UMTS **3. Vodafone** - (cod. 4-BA U-3227) - SRB GSM1800/UMTS
ID07/b	Via Canonico Del Drago	**ARIA** - Wi-max (Cod. POPBA704TI) Impianto per collegamento in ponte radio per Wi-max.
ID08	Via Gaetano Salvemini n.24	**TIM** - Telecom Italia S.p.A. - (cod. BH 52U) - SRB UMTS
ID09	Via Antonio Fogazzaro	**TIM** - Telecom Italia S.p.A. - (cod. BH 25U) - SRB UMTS
ID10	Via Aldo Moro n.4	**TIM** - Telecom Italia S.p.A. - (cod. BY 44D) - SRB GSM900
ID11/a	Via Rattazzi n.23	**TIM** - Telecom Italia S.p.A. - (cod. BY 71D) - SRB GSM900
ID11/b	Via Rattazzi n.23	**Radio Argento**- Impianto di diffusione radiofonica
ID12/a	Via Cavour s.n.c.	**TIM** - Telecom Italia S.p.A. - (cod. BA 86S) - SRB GSM1800
ID12/b	Via Cavour s.n.c.	**RADIO BLU** - Impianto di diffusione radiofonica
ID13	Contrada S. Stefano	**1. Vodafone** - (cod BA-4798) - SRB GSM900/UMTS **2. TIM** - Telecom Italia S.p.A. (cod.BA2C)SRB UMTS
ID14	Via Padre Pietro Manghisi n.8	**Vodafone** - (cod BA-4733 BA-1350) - SRB GSM900/GSM1800/UMTS
ID15	Via Giosuè Carducci n.12	**Vodafone** - (cod BA4792) - SRB GSM900/UMTS
ID16	Via Procaccia	**Wind** - SRB RIMOSSA e trasferita su A2 sito comunale
ID17	Via Arenazza n.7	**Wind** - (cod BA101) - SRB GSM 900
ID18	Strada Statale N.16, Km 844+100	**Wind** - (cod BA328) - SRB UMTS - DISATTIVATA E RIMOSSA
ID19	Via Aldo Moro n.9	**Wind** - (cod BA320) - SRB GSM900/GSM1800/UMTS
ID20	Via Nicola Lagravinese c/o - Stazione di trasformazione ENEL (S.p. monopoli - conversano)	**Wind** - (cod. BA192) - SRB GSM/UMTS/DCS
ID21	Largo Stazione	**RFI Spa** - SRB GSM-R a servizio della rete ferroviaria
ID22	Via Accademia Filosofica Ebraica n.20	**RDS** - Impianto di diffusione radiofonica
ID23	Largo Cattedrale	**Radio Amicizia** - Impianto di diffusione radiofonica
ID24	Via Giuseppe Polignani n.47	**1. Radio Elle** - Impianto di diffusione radiofonica **2. Radio Ciccio Riccio** - Impianto di diffusione radiofonica
ID25	Via Castel Fidardo ang. Via Bixio	**Radio Margherita** - Impianto di diffusione radiofonica
ID26	Via Rattazzi ang. Via Ligabue	Impianto per diffusione **segnale televisivo** NON ATTIVO
ID27	Contrada Losciale	**Telecom Italia S.p.A** - (cod. BA160) - SRB GSM/UMTS/DCS
ID28/a *	Contrada Impalata (Fg.131 - P.lla 335)	**Proprieta' Telecom italia S.p.a.** -Ponti Radio di collegamento telefonia fissa + Operatori pubblica sicurezza
ID28/b *	Contrada Impalata (Fg.131 - P.lla 335)	TV: **T.I.M.B.** Qoob
ID29 *	Contrada Impalata (Fg.120 - P.lla 657)	TV: · **Canale 7**; · **La 3** TV DVB-T; · **La7**; · **Mux Mbone**; · **Tele A**; · **MTV**; · DVB-T **Mux TIMB** 1; · **Mbone - Canale H2**. RADIO: · **Radio Italia** -104.5 MHz; · **GR Radio Onda** - 106.2 MHz; · **RTL 102.5** - 102.55 MHz; · **Radio Elle** - 95 MHz.
ID30 *	Contrada Impalata (Fg.120 - P.lla 527/528)	TV: · **Rete Capri**
ID31 *	Contrada Impalata (Fg.121 - P.lla 163/113)	TV: · **Canale 7** - 2 ponti radio + trasmettitori in autorizzazione
ID32/a *	Contrada Impalata (Fg.121 - P.lla 108/160)	TV: · **Antenna Sud**; · **Delta TV**; · **7 Gold**; · **Mediaset 1**; · **Retequattro**; · **Antenna Sud**; · **Telemolfetta**; · **Tele Basilicata Matera**. RADIO: · **Radio Maria** - 88.9 MHz; · **RDS** -95.8 MHz; · **Controradio** - 97.2 MHz; · **Radio Kiss Kiss** - 98.6 MHz; · **Radio Manbassa** - 106.4 MHz; · **Canale 100 Classic** - 94.8 MHz.
ID32/b *	Contrada Impalata (Fg.121 - P.lla 108)	**ARIA** - Impianto per collegamento in ponte radio per Wi-max.
ID33 *	Contrada Impalata (Fg.121 - P.lla 51)	RADIO: · **Radio Argento** -95.400 MHz · **Radio Enny Sound** - 96.900 MHz
ID34 *	Contrada Impalata (Fg.121 - P.lla 112 ex 70)	TV: · **Telesveva**; · **Tele Radio Città Bianca**; · **Tele Dehon**; RADIO: · 1 dipolo - da verificare.
ID35 *	Contrada Impalata (Fg.131 - P.lla 335)	**Proprieta' Telecom italia S.p.A.** - impianti ad uso ricerca scientifica
ID36 *	Contrada Monte S. Nicola (Fg.103 - P.lla 527/528)	TV: · **Teletrullo**; DISATTIVATA Area Acquisita a patrimonio comunale
ID37 *	Loggia di Pilato (Fg.131 - P.lla 389/245)	TV: · **Canale 5**; · **Italia 1**; · **Retequattro**; · **Dfree**; · **Mediaset 2**; · **Mediaset 3** DVB-H; · **Rai**
ID38 *	S.C. Macchia di Casa	**Wind** - (cod.sito BA022)- 3 settori GSM, 3 settori UMTS, 3 settori DCS+ 1 parabola per collegamenti in ponte radio.
ID39 *	C.da Sicarico	**Vodafone Omnitel NV** - (cod. sito 4BA4210-2373)- 3 settori GSM, 3 settori UMTS, 3 settori LTE 1800 + 2 parabole per collegamenti in ponte radio
ID40/a *	C.da Aratico (Fg.156 - P.lla 72)	**Vodafone Omnitel NV** -impianto GSM 900;
ID40/b *	C.da Aratico (Fg.156 - P.lla 72)	TV: · **Tele Radio Buon Consiglio**; · **Studio 100 TV**; · **Canale Italia 2**; · **Teleregione Color**. RADIO: · **Radio 24** - 90.4 e 103.4 MHz; · **Radio Deejay** - 88.1 MHz; · **Radio Kiss Kiss** - 101.8 MHz; · **Radio Nuova Studio Più** - 105.7 MHz; · **Radio Puglia** - 105.3 MHz; · **Radio Selene** - 107.7 MHz; · **Radio Buon Consiglio** - 107 MHz; · **Virgin Radio** - 101 MHz; · **Radio Capital** - 97.5 MHz;
ID40/c *	Località Aratico	**LINKEM** - Impianto per collegamento in ponte radio per Wi-max.
ID41 *	C.da Torricella	**Wind** su torre faro - DISATTIVATA
ID42 *	C.da Antonelli	**Stazione radiofonica**: FM - DISATTIVATA E RIMOSSA
ID42 *	C.da Santa teresa	**Stazione radiofonica**: ex RAI WAY FM 40.897453,17.253937 DISMESSA
ID43/a *	Contrada Monte S. Nicola (Fg.104 - P.lla 81)	TV: · **Rai Uno**; · **Rai Due**; · **Rai Tre**; · **Mux A** DVB-T; · **Mux B** DVB-T. Radio: · **Radio 1** -88.4 MHz; · **RADIO 2** -96.3 MHz; · **Radio 3** -98.3 MHz; · **GR Parlamento** - 104.9 MHz.
ID43/b *	Contrada Monte S. Nicola (Fg.104 - P.lla 81)	**Wind** - Ponte radio
ID44 *	Contrada Impalata (Fg.131 - P.lla 85)	TV: · **Telenorba 7** - DVB-T; · **Telenorba 7**; · **Telenorba 8**; · **T.I.M.B. Mbone** DVB; · **All Music**; · **Teledue**. RADIO: · **Radionorba** - 105.9 MHz; · **Radionorba Music** - 88.7 MHz; · **Radio Amicizia** - 90.2 MHz; · **RTL 102.5** - 93.7 MHz.
ID45	Svincolo Monopoli SUD	**Wind** - (Cod. BA321) SRB GSM-DCS-UMTS
ID46 *	Contrada Barcato	**H3G** - (Cod. BA3874) SRB UMTS
ID47 *	Strada Grave del Cavallo n.c.	**Vodafone** - (Cod.4BA5213) SRB UMTS/UMTS 900/DCS
IDA1	Stadio Comunale	**Wind** - (cod. BA283) - SRB GSM/UMTS/DCS (Area idonea pubblica)
IDA2	Viale Aldo Moro, 127 c/o Polizia Municipale	**Wind** - (cod. BA100) - SRB - SRB GSM/UMTS/DCS (Area idonea pubblica)

* ID SITO riportati nella tavola 1b

COMUNE DI MONOPOLI

Provincia di Bari

AREA ORGANIZZATIVA TECNICA IV
EDILIZIA PRIVATA, URBANISTICA, AMBIENTE

PZE

PIANO DI ZONIZZAZIONE ELETTROMAGNETICA

DISCIPLINA PER L'INSTALLAZIONE, LA GESTIONE E IL CONTROLLO AMBIENTALE DEI SISTEMI DI TELECOMUNICAZIONI E RADIOTELEVISIVI OPERANTI NELL'INTERVALLO DI FREQUENZE TRA 100KHZ E 300GHZ

Tavola n.1A

Catasto sorgenti e distribuzione del campo elettromagnetico

ZONA URBANA E COSTIERA

SCALA 1:10.000

Area organizzativa IV - Tecnica
EDILIZIA PRIVATA, URBANISTICA E AMBIENTE
Dirigente: Ing. AMEDEO D'ONGHIA

Consulenza specialistica:
Ing. PASQUALE FANTASIA

Collaboratori
Dott.ssa Stefania Giotta
P.I. Mirco Bellacosa

DATA ADOZIONE :

DATA APPROVAZIONE :

Giusta Determinazione di n. 2366/09 Area IV e Disciplinare del 31.03.2010

DATA AGGIORNAMENTO : FEBBRAIO 2013

LEGENDA

- Siti Radiofonici
- Siti per Telefonia Mobile
- Siti misti Telefonia Mobile - Radiofonici
- Siti per Telefonia Mobile e/o fissa - Radio- TV
- Siti Televisivi
- Siti misti Televisivi - Radiofonici
- Impianto rimosso/disattivato durante l'iter PZE
- Direzione di puntamento antenne Wind
- Direzione di puntamento antenne TIM
- Direzione di puntamento antenne Vodafone
- Direzione di puntamento antenne H3G
- Direzione di puntamento antenne RFI
- Punti di misura
- Centraline di monitoraggio in continuo
- Ricettore sensibile/scuole/case di cura/ospedale

S_1 - Istituto St. d'arte *'Luigi Russo'* / *'I.P.S.I.A.M'* (via Marina del mondo)
S_2 - Scuola elementare Direzione Didattica IV Circolo (via Gobetti)
S_3 - Scuola media statale *'Alessandro Volta'* (via Palmiro Togliatti)
S_4 - Istituto Tecnico Industriale *'Leonardo Da vinci'* (via Canonico del Drago)
S_5 - Scuola primaria I Circolo (via Dieta)
S_6 - Conservatori di Musica *'Nino Rota'* (Piazza S. Antonio)
S_7 - Scuola elementare '*Ancelle del Santuario*'(viale delle Rimembranze)
S_8 - Scuola infanzia '*Anita Garibaldi*' (Piazza Milite Ignoto)
S_9 - Scuola media statale *'Galileo Galilei'* (via Europa Libera)
S_{10} - Scuola elementare *'G. Modugno'* (via Procaccia)
S_{11} - Istituto Professionale di Stato per le Ativita' Marinare ' *I.P.S.I.A.M.'* (via Procaccia)
S_{12} - Scuola elementare '*Giovanni XXIII*' (via Procaccia)
S_{13} - Scuola elementare (via Procaccia)
S_{14} - Scuola media statale '*Sofo*' (via Amleto Pesce)
S_{15} - Scuola elementare (via Lepanto)
S_{16} - Liceo Scientifico Statale *'M. Curie'* / Istituto Tecnico Statale Commerciale Polivalente (via S.Marco)
S_{17} - Scuola elementare III Circolo '*Melvin Jones*' (via Melvin Jones)
S_{18} - Scuola media statale *'Galileo Galilei'* sezione staccata (C.da Antonelli)
S_{19} - Scuola d'infanzia (C.da S.Lucia)
S_{20} - Scuola elementare III Circolo didattico (C.da S.Lucia)
S_{21} - Scuola elementare (C.da L'Assunta)
H_1 - Ospedale *San. Giacomo* (Largo Veneziani)
H_2 - Day Ospital *S. Camillo* (Viale Aldo Moro)
H_3 - Presidio di riabilitazione territoriale per disabilita' fisico psichico e/o sensoriale ' *A. USL BA/5 Distretto socio sanitario n.2'*

- Delimitazione centro urbano (Delibera G.C. n. 352 del 14-05-1993)
- Circonferenza di iso-distanza 100 m
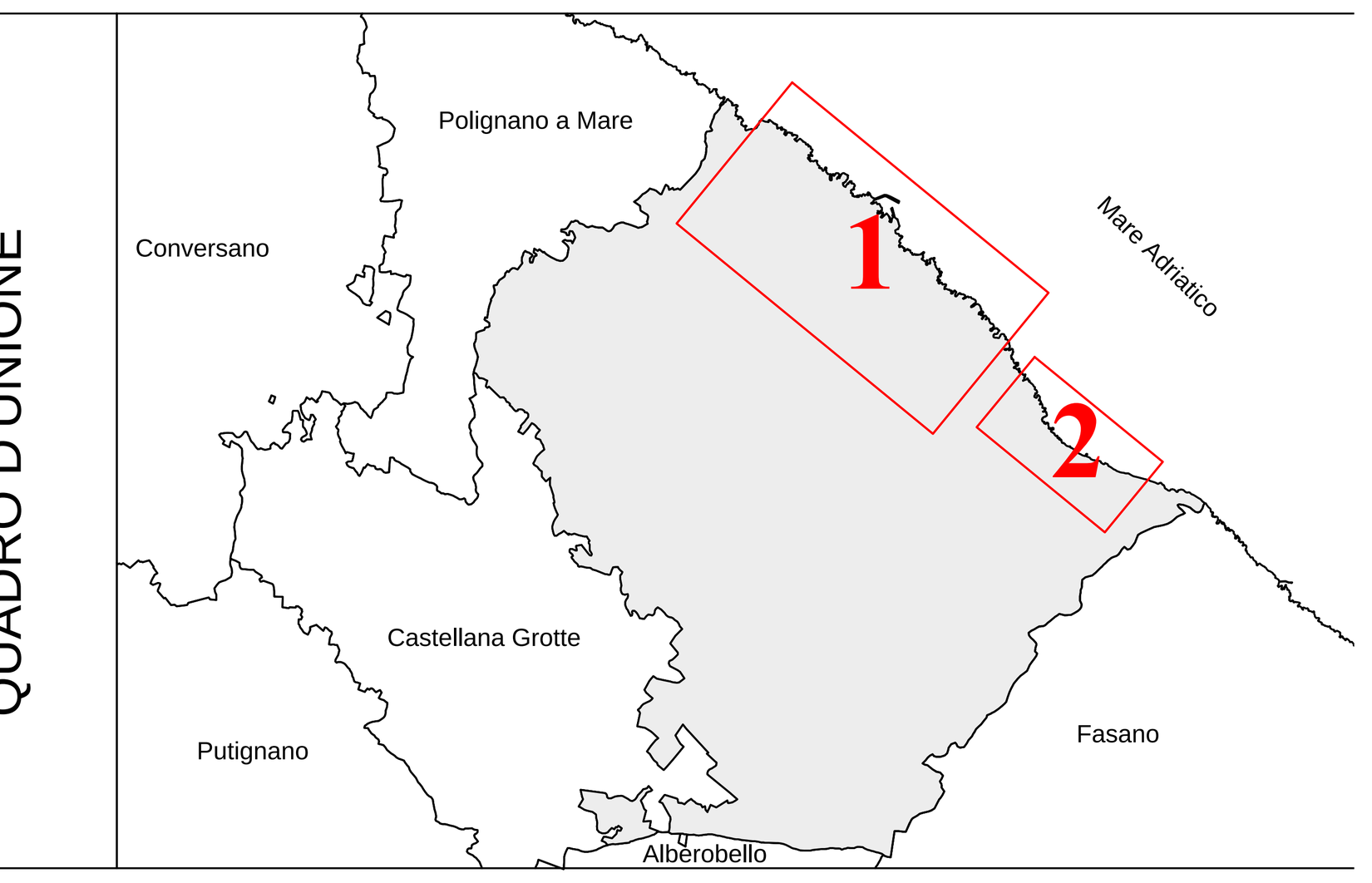
QUADRO D'UNIONE