


ALLEGATO 43

Comune:	Monopoli
Località:	A sud di Porto Paradiso

Dati catastali	Foglio	Particella	Origine dati geometrici della grotta
	19	522/parte	

Coordinate UTM 33N WGS84	Est	Nord
	695059	4534969



Descrizione della situazione di pericolo:

F08 - Crepaccio ampio e profondo che separa la falesia da un corpo di frana da crollo.

Provvedimenti di interdizione:


1	Segnalazione con cartellonistica
2	Eventuale interdizione con rete plastificata lungo tutta l'area fratturata
3	Interdizione da mare (eventualmente con boe) per un raggio di mt. 50

ALLEGATO 44

Comune:	Monopoli
Località:	A sud di Porto Paradiso

Dati catastali	Foglio	Particella	Origine dati geometrici della grotta
	19	522/parte	

Coordinate UTM 33N WGS84	Est	Nord
	695067	4534962



Descrizione della situazione di pericolo:

BI01 - Blocco instabile.

Provvedimenti di interdizione:


1	Segnalazione con cartellonistica
2	Interdizione da mare (eventualmente con boe) per un raggio di mt. 50

ALLEGATO 45

Comune:	Monopoli
Località:	A sud di Porto Paradiso

Dati catastali	Foglio	Particella	Origine dati geometrici della grotta
	19	522/parte	

Coordinate UTM 33N WGS84	Est	Nord
	695078	4534939



Descrizione della situazione di pericolo:

M03 - Mensola aggettante di circa 40 cm.

Provvedimenti di interdizione:


1	Segnalazione con cartellonistica
2	Eventuale interdizione con rete plastificata lungo tutto lo sviluppo della cavità
3	Interdizione da mare (eventualmente con boe) per un raggio di mt. 50

ALLEGATO 46

Comune:	Monopoli
Località:	A sud di Porto Paradiso

Dati catastali	Foglio	Particella	Origine dati geometrici della grotta
	19	522/parte	

Coordinate UTM 33N WGS84	Est	Nord
	695091	4534936



Descrizione della situazione di pericolo:

G15 - Grotta con pozzetto di crollo nella parte centrale della volta.

Provvedimenti di interdizione:


1	Segnalazione con cartellonistica
2	Eventuale interdizione con rete plastificata
3	Interdizione da mare (eventualmente con boe) per un raggio di mt. 50

ALLEGATO 47

Comune:	Monopoli
Località:	A sud di Porto Paradiso

Dati catastali	Foglio	Particella	Origine dati geometrici della grotta
	19	522/parte	

Coordinate UTM 33N WGS84	Est	Nord
	695089	4534932



Descrizione della situazione di pericolo:

PC11 – Pozzetto di crollo coperto con massi di roccia

Provvedimenti di interdizione:


1	Segnalazione con cartellonistica
2	Eventuale interdizione con rete plastificata dell'area intorno al pozzetto.

ALLEGATO 48

Comune:	Monopoli
Località:	A sud di Porto Paradiso

Dati catastali	Foglio	Particella	Origine dati geometrici della grotta
	19	522/parte	Rilievo diretto

Coordinate UTM 33N WGS84	Est	Nord
	695078	4534861



Descrizione della situazione di pericolo:

G16 - Grotta in roccia calcarenite.

Provvedimenti di interdizione:


1	Segnalazione con cartellonistica
2	Eventuale interdizione con rete plastificata per tutta la lunghezza della grotta

ALLEGATO 49

Comune:	Monopoli
Località:	A sud di Porto Paradiso

Dati catastali	Foglio	Particella	Origine dati geometrici della grotta	
	19	522/parte 603/parte	Rilievo diretto	

Coordinate UTM 33N WGS84	Est	Nord
	695035	4534815



Descrizione della situazione di pericolo:

G17 - Grotta ampia e profonda dove non si rilevano fratture.

Provvedimenti di interdizione:


1	Segnalazione con cartellonistica
2	Eventuale interdizione con rete plasticata per tutta la lunghezza della grotta e nella zona sovrastante

ALLEGATO 50

Comune:	Monopoli
Località:	A sud di Porto Paradiso

Dati catastali	Foglio	Particella	Origine dati geometrici della grotta
	19	604/parte 522/parte	Rilievo diretto

Coordinate UTM 33N WGS84	Est	Nord
	695027	4534766



Descrizione della situazione di pericolo:

BI02 - Blocco instabile.

Provvedimenti di interdizione:


1	Segnalazione con cartellonistica
2	Eventuale interdizione con rete plastificata davanti al blocco in precario equilibrio

ALLEGATO 51

Comune:	Monopoli
Località:	A sud di Porto Paradiso

Dati catastali	Foglio	Particella	Origine dati geometrici della grotta
	29	23/parte	

Coordinate UTM 33N WGS84	Est	Nord
	695053	4534688



Descrizione della situazione di pericolo:

BI03 - Blocco instabile.

Provvedimenti di interdizione:

1	Segnalazione con cartellonistica
2	Interdizione da mare (eventualmente con boe) per un raggio di mt. 25