


ALLEGATO 56

Comune:	Monopoli
Località:	Lido S. Stefano

Dati catastali	Foglio	Particella	Origine dati geometrici della grotta
	48	105/parte	Rilievo diretto

Coordinate UTM 33N WGS84	Est	Nord
	696488	4533401



Descrizione della situazione di pericolo:

G19 - Grotta in roccia calcarenitica avente volta sottile. Interessata da crollo recente di un setto centrale della cavità.

Provvedimenti di interdizione:


1	Segnalazione con cartellonistica
2	Eventuale interdizione con rete plastificata per tutta la lunghezza della grotta dall'alto
3	Interdizione da mare (eventualmente con boe) per un raggio di mt. 50

ALLEGATO 57

Comune:	Monopoli
Località:	Lido S. Stefano

Dati catastali	Foglio	Particella	Origine dati geometrici della grotta
	48	105/parte	Rilievo diretto

Coordinate UTM 33N WGS84	Est	Nord
	696488	4533401



Descrizione della situazione di pericolo:

M05 - Mensola in roccia calcarenitica aggettante di circa 2,5 m.

Provvedimenti di interdizione:

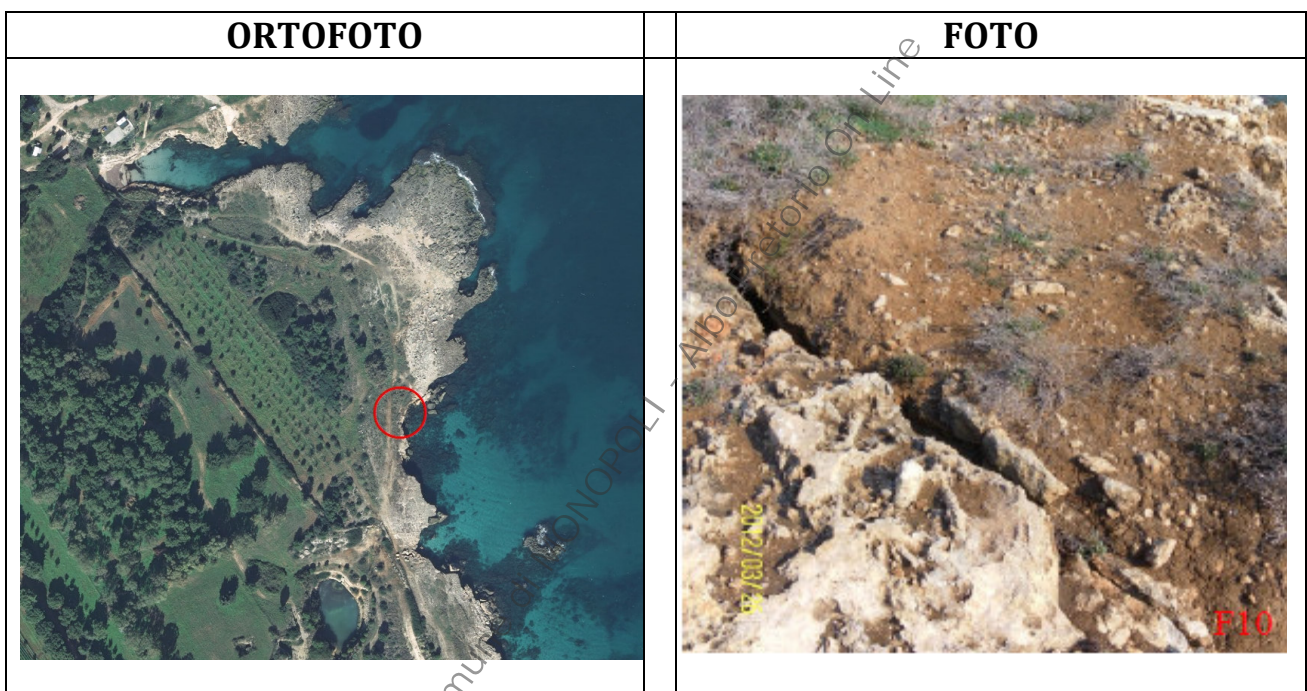
1	Segnalazione con cartellonistica
2	Eventuale interdizione con rete plastificata per tutta la lunghezza della grotta dall'alto
3	Interdizione da mare (eventualmente con boe) per un raggio di mt. 50

ALLEGATO 58

Comune:	Monopoli
Località:	Lido S. Stefano

Dati catastali	Foglio	Particella	Origine dati geometrici della grotta
	48	14/parte	

Coordinate UTM 33N WGS84	Est	Nord
	696753	4532988



Descrizione della situazione di pericolo:

F10 - Frattura beante parallela alla costa in zona instabile in cui sono avvenuti crolli recenti.

Provvedimenti di interdizione:


1	Segnalazione con cartellonistica
2	Eventuale interdizione con rete plastificata lungo tutta l'area fratturata

ALLEGATO 59

Comune:	Monopoli
Località:	Lido S. Stefano

Dati catastali	Foglio	Particella	Origine dati geometrici della grotta
	48	14/parte	

Coordinate UTM 33N WGS84	Est	Nord
	696761	4532911



Descrizione della situazione di pericolo:

PC12 - Pozzetto di crollo coperto con massi.

Provvedimenti di interdizione:


1	Segnalazione con cartellonistica
2	Eventuale interdizione con rete plastificata intorno al pozzetto

ALLEGATO 60

Comune:	Monopoli
Località:	Lido S. Stefano

Dati catastali	Foglio	Particella	Origine dati geometrici della grotta
	48	33/parte	

Coordinate UTM 33N WGS84	Est	Nord
	696796	4532872



Descrizione della situazione di pericolo:

F10 - Frattura beante parallela alla costa.

Provvedimenti di interdizione:

1	Segnalazione con cartellonistica
2	Eventuale interdizione con rete plastificata dell'area fratturata