


## ALLEGATO 12

Comune:	Monopoli
Località:	Torre d'Orta

Dati catastali	Foglio	Particella	Origine dati geometrici della grotta
	6	55/parte	

Coordinate UTM 33N WGS84	Est	Nord
	692056	4537745



### Descrizione della situazione di pericolo:

PC02 - Pozzo di crollo antropizzato.

### Provvedimenti di interdizione:


1	Eventuale interdizione con transenne davanti al pozzetto antropizzato.
---	--

# ALLEGATO 13

Comune:	Monopoli
Località:	Torre d'Orta

Dati catastali	Foglio	Particella	Origine dati geometrici della grotta
	6	19/parte	

Coordinate UTM 33N WGS84	Est	Nord
	692075	4537739



## Descrizione della situazione di pericolo:

PC03 - Pozzetto di crollo che ha generato un piccolo ponte naturale con presenza di massi disposti a protezione dell'area.

## Provvedimenti di interdizione:


1	Eventuale interdizione con rete plastificata dell'area intorno al pozzetto.
2	Interdizione da mare (eventualmente con boe) per un raggio di mt. 25

# ALLEGATO 14

Comune:	Monopoli
Località:	Torre d'Orta

Dati catastali	Foglio	Particella	Origine dati geometrici della grotta
	6	19/parte	

Coordinate UTM 33N WGS84	Est	Nord
	692030	4537576



## Descrizione della situazione di pericolo:

PC04 - Pozzetto di crollo antropizzato con versanti instabili.

## Provvedimenti di interdizione:


1	Segnalazione con cartellonistica in area già transennata.
---	---

# ALLEGATO 15

Comune:	Monopoli
Località:	Torre d'Orta

Dati catastali	Foglio	Particella	Origine dati geometrici della grotta
	6	19/parte	

Coordinate UTM 33N WGS84	Est	Nord
	692019	4537661



## Descrizione della situazione di pericolo:

RI01 - Rilevato instabile lungo tutto il ciglio stradale a sud-est della strada di accesso al depuratore e al canile.

## Provvedimenti di interdizione:

1	Segnalazione con cartellonistica in area già transennata.
---	---