


ALLEGATO 40

Comune:	Monopoli
Località:	Porto Paradiso

Dati catastali	Foglio	Particella	Origine dati geometrici della grotta
	19	522/parte	

Coordinate UTM 33N WGS84	Est	Nord
	694874	4535164



Descrizione della situazione di pericolo:

CD02 - Zona di crollo per erosione differenziale su litologie differenti.

Provvedimenti di interdizione:


1	Segnalazione con cartellonistica
2	Eventuale interdizione con rete plastificata lungo tutta l'area instabile
3	Interdizione da mare (eventualmente con boe) per un raggio di mt. 25

ALLEGATO 41

Comune:	Monopoli
Località:	Porto Paradiso

Dati catastali	Foglio	Particella	Origine dati geometrici della grotta
	19	522/parte	

Coordinate UTM 33N WGS84	Est	Nord
	694955	4535244



Descrizione della situazione di pericolo:

A04 - Ponte in roccia calcarenitica di esiguo spessore.

Provvedimenti di interdizione:


1	Segnalazione con cartellonistica
2	Eventuale interdizione al passaggio di persone e transito di veicoli con rete plastificata per tutta la larghezza del promontorio
3	Interdizione da mare (eventualmente con boe) per un raggio di mt. 50

ALLEGATO 42

Comune:	Monopoli
Località:	Porto Paradiso

Dati catastali	Foglio	Particella	Origine dati geometrici della grotta
	19	522/parte	

Coordinate UTM 33N WGS84	Est	Nord
	694980	4535156



Descrizione della situazione di pericolo:

F07 - Frattura beante parallela alla linea di costa.

Provvedimenti di interdizione:

1	Segnalazione con cartellonistica
2	Eventuale interdizione con rete plastificata lungo tutto l'area fratturata