

ALLEGATO 65

Comune:	Monopoli
Località:	Torre Cintola

Dati catastali	Foglio	Particella	Origine dati geometrici della grotta
	61	5/parte	

Coordinate UTM 33N WGS84	Est	Nord
	697344	4532109



Descrizione della situazione di pericolo:

F12 - Frattura parallela alla linea di costa.

Provvedimenti di interdizione:


1	Segnalazione con cartellonistica
2	Eventuale interdizione con rete plastificata lungo tutta l'area fratturata

ALLEGATO 66

Comune:	Monopoli
Località:	Torre Cintola

Dati catastali	Foglio	Particella	Origine dati geometrici della grotta
	61	5/parte	

Coordinate UTM 33N WGS84	Est	Nord
	697300	4532068



Descrizione della situazione di pericolo:

PC14 - Pozzetti di crollo in corrispondenza della volta di una grotta marina.

Provvedimenti di interdizione:


1	Segnalazione con cartellonistica
2	Eventuale interdizione con rete plastificata intorno al pozzetto

ALLEGATO 67

Comune:	Monopoli
Località:	Torre Cintola

Dati catastali	Foglio	Particella	Origine dati geometrici della grotta
	61	5/parte	Non rilevabili

Coordinate UTM 33N WGS84	Est	Nord
	697294	4532030



Descrizione della situazione di pericolo:

G21 - Grotta in roccia calcarenitica.

Provvedimenti di interdizione:


1	Segnalazione con cartellonistica
2	Eventuale interdizione al passaggio di persone e al transito di veicoli con rete plastificata di tutta l'area.
3	Interdizione da mare (eventualmente con boe) per un raggio di mt. 50

ALLEGATO 68

Comune:	Monopoli
Località:	Torre Cintola

Dati catastali	Foglio	Particella	Origine dati geometrici della grotta
	61	5/parte	

Coordinate UTM 33N WGS84	Est	Nord
	697314	4532008



Descrizione della situazione di pericolo:

F13 - Serie di crepacci paralleli al ciglio di falesia dovuti a disgaggi di grandi blocchi calcarenitici.

Provvedimenti di interdizione:


1	Segnalazione con cartellonistica
2	Eventuale interdizione con rete plastificata lungo tutta l'area fratturata e a monte della stessa.

ALLEGATO 69

Comune:	Monopoli
Località:	Torre Cintola

Dati catastali	Foglio	Particella	Origine dati geometrici della grotta
	62	6/parte	Non rilevati

Coordinate UTM 33N WGS84	Est	Nord
	697342	4531997



Descrizione della situazione di pericolo:

G22 - Grotta in roccia calcarenitica.

Provvedimenti di interdizione:

1	Segnalazione con cartellonistica
2	Eventuale interdizione al passaggio di persone e al transito di veicoli con rete plastificata di tutta l'area.
3	Interdizione da mare (eventualmente con boe) per un raggio di mt. 25