


## ALLEGATO 52

Comune:	Monopoli
Località:	Porto Camicia

Dati catastali	Foglio	Particella	Origine dati geometrici della grotta
	29	23/parte	

Coordinate UTM 33N WGS84	Est	Nord
	695304	4534516



### Descrizione della situazione di pericolo:

CD03 - Zona instabile a causa di erosione differenziale provocata da variazioni locale di litologia.

### Provvedimenti di interdizione:


1	<b>Segnalazione con cartellonistica</b>
2	<b>Eventuale interdizione con rete plastificata lungo tutta l'area instabile</b>
3	<b>Interdizione da mare (eventualmente con boe) per un raggio di mt. 50</b>

## ALLEGATO 53

Comune:	Monopoli
Località:	Porto Camicia

Dati catastali	Foglio	Particella	Origine dati geometrici della grotta
	29	23/parte	Delimitazione incerta

Coordinate UTM 33N WGS84	Est	Nord
	695349	4534492



### Descrizione della situazione di pericolo:

G18 - Grotta in roccia calcarenitica con ingresso verticale.

### Provvedimenti di interdizione:


1	Segnalazione con cartellonistica
2	Eventuale interdizione con rete plastificata davanti all'ingresso della grotta

## ALLEGATO 54

Comune:	Monopoli
Località:	Porto Camicia

Dati catastali	Foglio	Particella	Origine dati geometrici della grotta
	36	373/parte	

Coordinate UTM 33N WGS84	Est	Nord
	695855	4534170



### Descrizione della situazione di pericolo:

F09 - Crepaccio parallelo al ciglio di falesia creato per disgregazione naturale di un blocco di calcarenite.

### Provvedimenti di interdizione:

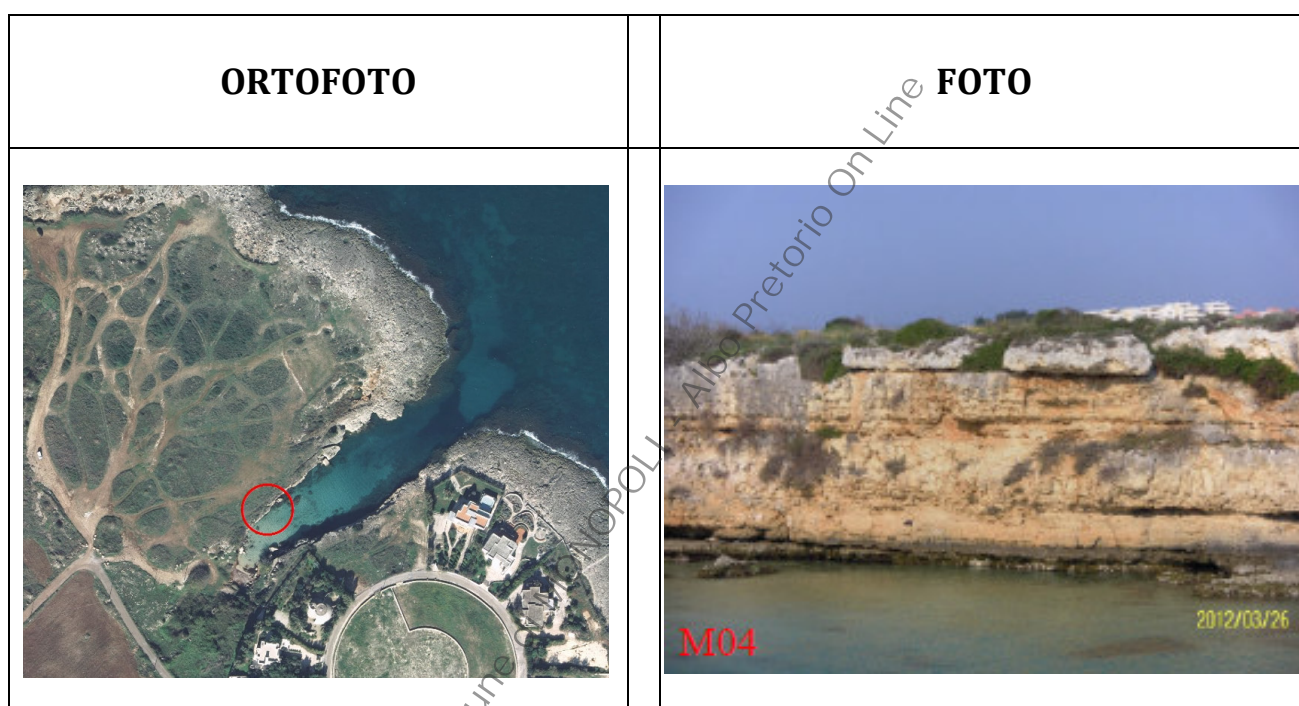
1	Segnalazione con cartellonistica
2	Eventuale interdizione con rete plastificata di tutta l'area fratturata
3	Interdizione da mare (eventualmente con boe) per un raggio di mt. 25

## ALLEGATO 55

Comune:	Monopoli
Località:	Porto Camicia

Dati catastali	Foglio	Particella	Origine dati geometrici della grotta
	36	373/parte	

Coordinate UTM 33N WGS84	Est	Nord
	695832	4534142



### Descrizione della situazione di pericolo:

M04 - Mensola aggettante di circa 40 cm.

### Provvedimenti di interdizione:

1	Segnalazione con cartellonistica
2	Interdizione da mare (eventualmente con boe) per un raggio di mt. 25