


ALLEGATO 18

Comune:	Monopoli
Località:	Cala Verdegiglio

Dati catastali	Foglio	Particella	Origine dati geometrici della grotta
	11/B	4048/parte	

Coordinate UTM 33N WGS84	Est	Nord
	693062	4536900



Descrizione della situazione di pericolo:

PC05 - Pozzo di crollo con piccola recinzione.

Provvedimenti di interdizione:


1	Segnalazione con cartellonistica
2	Eventuale interdizione con rete plastificata intorno al pozzetto seguendo il muretto esistente
3	Interdizione da mare (eventualmente con boe) per un raggio di mt. 25

ALLEGATO 19

Comune:	Monopoli
Località:	Cala Verdegiglio

Dati catastali	Foglio	Particella	Origine dati geometrici della grotta
	11/B	4048/parte	Rilievo diretto

Coordinate UTM 33N WGS84	Est	Nord
	693081	4536900



Descrizione della situazione di pericolo:

G10 - Grotta in roccia calcarenitica.

Provvedimenti di interdizione:


1	Interdizione da mare (eventualmente con boe) per un raggio di mt. 25
---	--

ALLEGATO 20

Comune:	Monopoli
Località:	Cala Verdegiglio

Dati catastali	Foglio	Particella	Origine dati geometrici della grotta
	11/B	4048/parte	

Coordinate UTM 33N WGS84	Est	Nord
	693028	4536793



Descrizione della situazione di pericolo:

M02 - Mensola aggettante di circa 2 metri.

Provvedimenti di interdizione:

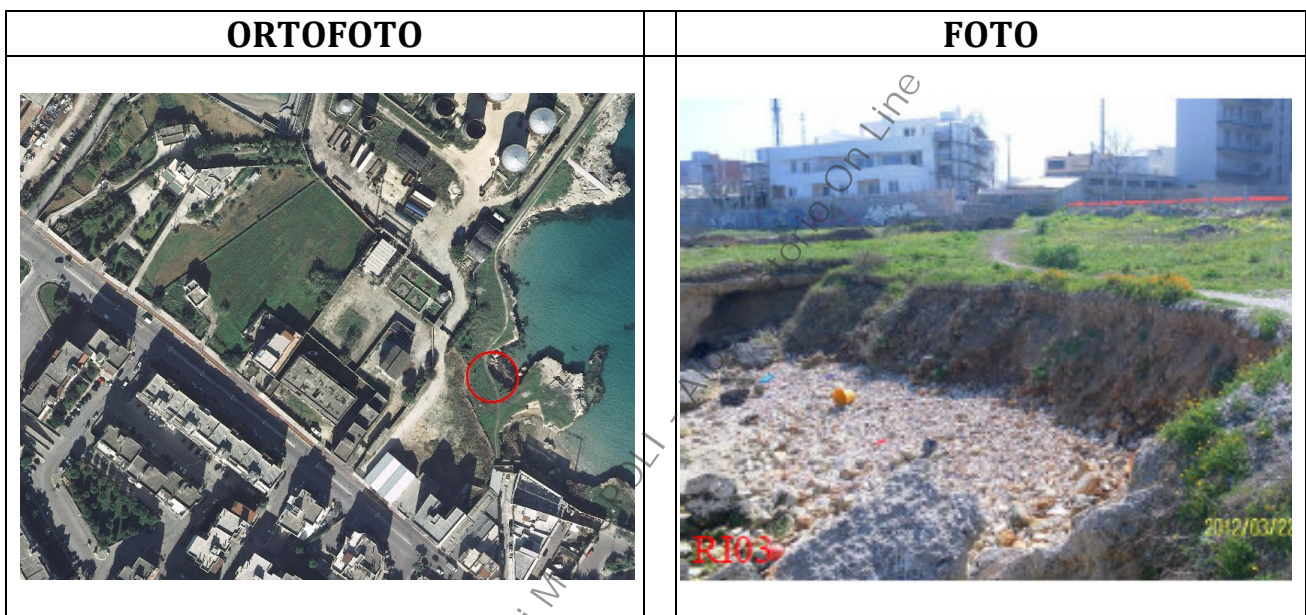
1	Segnalazione con cartellonistica in area già interdetta a persone e mezzi
2	Eventuale interdizione dall'alto con rete plastificata per tutta la lunghezza della mensola
3	Interdizione da mare (eventualmente con boe) per un raggio di mt. 25

ALLEGATO 21

Comune:	Monopoli
Località:	Cala Verdegiglio

Dati catastali	Foglio	Particella	Origine dati geometrici della grotta
	11/B	4048/parte	

Coordinate UTM 33N WGS84	Est	Nord
	693013	4536770



Descrizione della situazione di pericolo:

RI03 - Rilevato in equilibrio precario sul ciglio di un camminamento.

Provvedimenti di interdizione:


1	Segnalazione con cartellonistica in area già transennata.
---	---

ALLEGATO 22

Comune:	Monopoli
Località:	Cala Verdegiglio

Dati catastali	Foglio	Particella	Origine dati geometrici della grotta
	11/D	5424/parte	Catasto Grotte (n. 326)

Coordinate UTM 33N WGS84	Est	Nord
	693056	4536712



Descrizione della situazione di pericolo:

G11 - Grotta in roccia calcarenitica con evidenti segni di instabilità.

Provvedimenti di interdizione:


1	Segnalazione con cartellonistica sull'area sovrastante la grotta in area già transennata.
2	Eventuale interdizione con rete plastificata della zona sovrastante la grotta e davanti alla stessa

ALLEGATO 23

Comune:	Monopoli
Località:	Cala Verdegiglio

Dati catastali	Foglio	Particella	Origine dati geometrici della grotta
	11/D	5424/parte	Catasto Grotte (n. 326)

Coordinate UTM 33N WGS84	Est	Nord
	693065	4536706



Descrizione della situazione di pericolo:

F02 - Frattura beante con ampiezza massima di 1,5 cm in corrispondenza della volta della grotta G11

Provvedimenti di interdizione:


1	Segnalazione con cartellonistica sull'area sovrastante la grotta in area già transennata
2	Eventuale interdizione con rete plastificata lungo tutta la frattura sovrastante la grotta

ALLEGATO 24

Comune:	Monopoli
Località:	Cala Verdegiglio

Dati catastali	Foglio	Particella	Origine dati geometrici della grotta
	11/D	5424/parte	

Coordinate UTM 33N WGS84	Est	Nord
	693081	4536711



Descrizione della situazione di pericolo:

A01 - Ponte naturale con numerosi crolli antistanti il lato sinistro.

Provvedimenti di interdizione:


1	Eventuale interdizione totale con rete plastificata della zona sovrastante e sulla spiaggia.
2	Interdizione da mare (eventualmente con boe) per un raggio di mt. 50

ALLEGATO 25

Comune:	Monopoli
Località:	Cala Verdegiglio

Dati catastali	Foglio	Particella	Origine dati geometrici della grotta
	11/D	5424/parte	

Coordinate UTM 33N WGS84	Est	Nord
	693106	4536693



Descrizione della situazione di pericolo:

G12 - Grotta in roccia calcarenitica.

Provvedimenti di interdizione:

1	Segnalazione con cartellonistica sull'area sovrastante la grotta in area già transennata
2	Eventuale interdizione con transenne della zona sovrastante la grotta
3	Interdizione da mare (eventualmente con boe) per un raggio di mt. 25