


ALLEGATO 32

Comune:	Monopoli
Località:	Via Procaccia

Dati catastali	Foglio	Particella	Origine dati geometrici della grotta
	19	7/parte	

Coordinate UTM 33N WGS84	Est	Nord
	694475	4535307



Descrizione della situazione di pericolo:

PC06 - Pozzo di crollo di notevoli dimensioni ma stabile.

Provvedimenti di interdizione:


1	Segnalazione con cartellonistica
2	Eventuale interdizione con rete plastificata dell'area intorno al pozzetto.
3	Interdizione a carico di privati

ALLEGATO 33

Comune:	Monopoli
Località:	Via Procaccia

Dati catastali	Foglio	Particella	Origine dati geometrici della grotta
	19	7/parte	

Coordinate UTM 33N WGS84	Est	Nord
	694531	4535296



Descrizione della situazione di pericolo:

PC07 - Pozzetto di crollo di notevoli dimensioni ma stabile.

Provvedimenti di interdizione:


1	Segnalazione con cartellonistica
2	Eventuale interdizione con rete plastificata dell'area intorno al pozzetto.
3	Interdizione a carico di privati

ALLEGATO 34

Comune:	Monopoli
Località:	Via Procaccia

Dati catastali	Foglio	Particella	
	19	7/parte	

Coordinate UTM 33N WGS84	Est	Nord
	694473	4535296



Descrizione della situazione di pericolo:

PC08 - Pozzo di crollo già recintato. Appartiene alla stessa cavità carsica dei pozzetti di crollo adiacenti

Provvedimenti di interdizione:


1	Segnalazione con cartellonistica
2	Eventuale interdizione con rete plastificata dell'area intorno al pozzetto.
3	Interdizione a carico di privati

ALLEGATO 35

Comune:	Monopoli
Località:	Via Procaccia

Dati catastali	Foglio	Particella	Origine dati geometrici della grotta
	19	522/parte	Rilevamento diretto

Coordinate UTM 33N WGS84	Est	Nord
	694546	4535334



Descrizione della situazione di pericolo:

G14 - Grotta in roccia calcarenitica facente parte del complesso di cavità sotterranee a cui appartengono i pozzi di crollo a monte.

Provvedimenti di interdizione:

1	Segnalazione con cartellonistica
2	Eventuale interdizione con rete plastificata dell'area intorno alla grotta
3	Interdizione da mare (eventualmente con boe) per un raggio di mt. 50