


ALLEGATO 3

Comune:	Monopoli
Località:	Cala Corvino

Dati catastali	Foglio	Particella	Origine dati geometrici della grotta
	1	10/parte	

Coordinate UTM 33N WGS84	Est	Nord
	690402	4538547



Descrizione della situazione di pericolo:

G02 - Grotta con arco in roccia calcarenitica.

Provvedimenti di interdizione:


1	Segnalazione con cartellonistica
2	Interdizione da mare (eventualmente con boe) per un raggio di mt. 25

ALLEGATO 4

Comune:	Monopoli
Località:	Cala Corvino

Dati catastali	Foglio	Particella	Origine dati geometrici della grotta
	1	10/parte	Rilievo diretto

Coordinate UTM 33N WGS84	Est	Nord
	690402	4538548



Descrizione della situazione di pericolo:

G03 - Grotta in roccia calcarenitica. Probabile formazione di un arco visibile con bassa marea.

Provvedimenti di interdizione:


1	Segnalazione con cartellonistica
2	Interdizione da mare (eventualmente con boe) per un raggio di mt. 25

ALLEGATO 5

Comune:	Monopoli
Località:	Cala Corvino

Dati catastali	Foglio	Particella	Origine dati geometrici della grotta
	1	10/parte	

Coordinate UTM 33N WGS84	Est	Nord
	690412	4538534



Descrizione della situazione di pericolo:

G04 - Grotta in roccia calcarenitica di modeste dimensioni. Crolli nella parte centrale

Provvedimenti di interdizione:


1	Segnalazione con cartellonistica
2	Eventuale interdizione con rete plastificata lungo tutta l'area instabile sovrastante
3	Interdizione da mare (eventualmente con boe) per un raggio di mt. 50

ALLEGATO 6

Comune:	Monopoli
Località:	Cala Corvino

Dati catastali	Foglio	Particella	Origine dati geometrici della grotta
	1	10/parte	

Coordinate UTM 33N WGS84	Est	Nord
	690462	4538511



Descrizione della situazione di pericolo:

PC01 - Pozzo di crollo coperto da un blocco di calcarenite.

Provvedimenti di interdizione:


1	Eventuale interdizione con rete plastificata dell'area intorno al pozzetto
---	--

ALLEGATO 7

Comune:	Monopoli
Località:	Cala Corvino

Dati catastali	Foglio	Particella	Origine dati geometrici della grotta
	1	10/parte	Dal Catasto Grotte (n. 836)

Coordinate UTM 33N WGS84	Est	Nord
	690461	4538381



Descrizione della situazione di pericolo:

G05 - Grotta ampia in roccia calcarenitica stratificata. Potenziali distacchi dalla volta.

Provvedimenti di interdizione:


1	Segnalazione con cartellonistica
2	Eventuale interdizione con rete plastificata nella zona sovrastante la grotta
3	Interdizione da mare (eventualmente con boe) per un raggio di mt. 50

ALLEGATO 8

Comune:	Monopoli
Località:	Cala Corvino

Dati catastali	Foglio	Particella	Origine dati geometrici della grotta
	1	10/parte	Dal Catasto Grotte (n. 839)

Coordinate UTM 33N WGS84	Est	Nord
	690551	4538271



Descrizione della situazione di pericolo:

G06 - Grotta in roccia calcarenitica che presenta sulla superficie superiore della volta un masso in precario equilibrio.

Provvedimenti di interdizione:


1	Segnalazione con cartellonistica sulla spiaggia adiacente
2	Eventuale interdizione con rete plastificata della zona sovrastante la grotta
3	Interdizione da mare (eventualmente con boe) per un raggio di mt. 25

ALLEGATO 9

Comune:	Monopoli
Località:	Cala Corvino

Dati catastali	Foglio	Particella	Origine dati geometrici della grotta
	1	10/parte	Rilievo diretto

Coordinate UTM 33N WGS84	Est	Nord
	690550	4538259



Descrizione della situazione di pericolo:

G07 - Ampia grotta in strati calcarenitici teneri.

Provvedimenti di interdizione:


1	Segnalazione con cartellonistica sulla spiaggia adiacente
2	Eventuale interdizione con rete plastificata della zona sovrastante la grotta
3	Interdizione da mare (eventualmente con boe) per un raggio di mt. 25

ALLEGATO 10

Comune:	Monopoli
Località:	Cala Corvino

Dati catastali	Foglio	Particella	Origine dati geometrici della grotta
	1	10/parte	Rilievo diretto

Coordinate UTM 33N WGS84	Est	Nord
	690600	4538245



Descrizione della situazione di pericolo:

G08 - Grotta in corrispondenza del contatto litologico calcareo-calcarenite.

Provvedimenti di interdizione:


1	Eventuale interdizione di accesso alla grotta con rete plastificata.
---	--

ALLEGATO 11

Comune:	Monopoli
Località:	Cala Corvino

Dati catastali	Foglio	Particella	Origine dati geometrici della grotta
	1	10/parte	Rilievo diretto

Coordinate UTM 33N WGS84	Est	Nord
	690575	4538229



Descrizione della situazione di pericolo:

G09 - Piccola nicchia in roccia calcarenite tenera con camminamento sulla superficie della

Provvedimenti di interdizione:

1	Segnalazione con cartellonistica sulla spiaggia adiacente
2	Eventuale interdizione con rete plastificata della zona sovrastante la grotta e nell'area antistante alla stessa.