


# ALLEGATO 71

Comune:	Monopoli
Località:	Porto Giardino

Dati catastali	Foglio	Particella	Origine dati geometrici della grotta
	62	6/parte	

Coordinate UTM 33N WGS84	Est	Nord
	697560	4531574



## Descrizione della situazione di pericolo:

G23 - Grotta marina con assottigliamento della volta nella parte antistante.

## Provvedimenti di interdizione:


1	Segnalazione con cartellonistica
2	Eventuale interdizione al passaggio di persone e al transito di veicoli con rete plastificata di tutta l'area.
3	Interdizione da mare (eventualmente con boe) per un raggio di mt. 50

## ALLEGATO 72

Comune:	Monopoli
Località:	Porto Giardino

Dati catastali	Foglio	Particella	Origine dati geometrici della grotta
	62	6/parte	

Coordinate UTM 33N WGS84	Est	Nord
	697549	4531562



### Descrizione della situazione di pericolo:

A06 - Ponte in roccia calcarenitica facente parte della volta di una grotta marina

### Provvedimenti di interdizione:


1	Segnalazione con cartellonistica
2	Eventuale interdizione con rete plastificata dell'area con rete plastificata per tutta la larghezza della scogliera
3	Interdizione da mare (eventualmente con boe) per un raggio di mt. 25

# ALLEGATO 73

Comune:	Monopoli
Località:	Porto Giardino

Dati catastali	Foglio	Particella	Origine dati geometrici della grotta
	62	6/parte	

Coordinate UTM 33N WGS84	Est	Nord
	697544	4531561



## Descrizione della situazione di pericolo:

PC15 - Pozzo di crollo di grosse dimensioni.

## Provvedimenti di interdizione:


1	<b>Segnalazione con cartellonistica</b>
2	<b>Eventuale interdizione con rete plastificata dell'area intorno al pozzetto</b>
3	<b>Interdizione da mare (eventualmente con boe) per un raggio di mt. 25</b>

# ALLEGATO 74

Comune:	Monopoli
Località:	Porto Giardino

Dati catastali	Foglio	Particella	Origine dati geometrici della grotta
	62	6/parte	

Coordinate UTM 33N WGS84	Est	Nord
	697481	4531520



## Descrizione della situazione di pericolo:

G24 - Grotta in roccia calcarenitica con volta sottile nella parte antistante

## Provvedimenti di interdizione:



1	Segnalazione con cartellonistica
2	Interdizione da mare (eventualmente con boe) per un raggio di mt. 25

# ALLEGATO 75

Comune:	Monopoli
Località:	Porto Giardino

Dati catastali	Foglio	Particella	Origine dati geometrici della grotta
	77	28/parte	

Coordinate UTM 33N WGS84	Est	Nord
	697480	4531507

ORTOFOTO	FOTO
	

## Descrizione della situazione di pericolo:

F14 - Crepacci dovuti a disaggio naturale e ribaltamento di blocchi calcarenitici.

## Provvedimenti di interdizione:


1	Segnalazione con cartellonistica
2	Eventuale interdizione con rete plastificata intorno a tutta l'area fratturata

# ALLEGATO 76

Comune:	Monopoli
Località:	Porto Giardino

Dati catastali	Foglio	Particella	Origine dati geometrici della grotta
	77	28/parte	

Coordinate UTM 33N WGS84	Est	Nord
	697497	4531445



## Descrizione della situazione di pericolo:

G25 - Grotta in roccia calcarenitica con presenza di segni di distacco recenti.

## Provvedimenti di interdizione:


1	Segnalazione con cartellonistica
2	Eventuale interdizione con rete plastificata intorno all'ingresso

# ALLEGATO 77

Comune:	Monopoli
Località:	Porto Giardino

Dati catastali	Foglio	Particella	Origine dati geometrici della grotta
	77	28/parte	

Coordinate UTM 33N WGS84	Est	Nord
	697483	4531444



## Descrizione della situazione di pericolo:

G26 - Grotta in roccia calcarenitica con presenza di segni di distacco recenti.

## Provvedimenti di interdizione:


1	Segnalazione con cartellonistica
2	Eventuale interdizione con rete plastificata intorno all'ingresso

## ALLEGATO 78

Comune:	Monopoli
Località:	Porto Giardino

Dati catastali	Foglio	Particella	Origine dati geometrici della grotta
	77	28/parte	

Coordinate UTM 33N WGS84	Est	Nord
	697520	4531431



### Descrizione della situazione di pericolo:

A07 - Ponte di roccia ad arco con piccolo imbocco a sud e molto più largo a nord.

### Provvedimenti di interdizione:


1	Segnalazione con cartellonistica
2	Eventuale interdizione totale con rete plastificata dell'area sovrastante il ponte di roccia.
3	Interdizione da mare (eventualmente con boe) per un raggio di mt. 50

## ALLEGATO 79

Comune:	Monopoli
Località:	Porto Giardino

Dati catastali	Foglio	Particella	Origine dati geometrici della grotta
	77	28/parte	Rilievo diretto

Coordinate UTM 33N WGS84	Est	Nord
	697523	4531408



### Descrizione della situazione di pericolo:

G27 - Ampia grotta in roccia calcarenitica. Presenza sulla volta di recenti distacchi di blocchi di roccia e pozzo di crollo nella parte centrale della volta.

### Provvedimenti di interdizione:


1	Segnalazione con cartellonistica
2	Eventuale interdizione al passaggio di persone e al transito di veicoli con rete plastificata della zona sovrastante la grotta.
3	Interdizione da mare (eventualmente con boe) per un raggio di mt. 50

## ALLEGATO 80

Comune:	Monopoli
Località:	Porto Giardino

Dati catastali	Foglio	Particella	Origine dati geometrici della grotta
	77	28/parte	

Coordinate UTM 33N WGS84	Est	Nord
	697564	4531384



### Descrizione della situazione di pericolo:

CD04 - Percorso pedonale sul ciglio franoso della scogliera.

### Provvedimenti di interdizione:

1	Segnalazione con cartellonistica
2	Eventuale interdizione con rete plastificata di tutta l'area instabile