


# ALLEGATO 81

Comune:	Monopoli
Località:	Il Capitolo

Dati catastali	Foglio	Particella	Origine dati geometrici della grotta
	77	28/parte	

Coordinate UTM 33N WGS84	Est	Nord
	697621	4531319



## Descrizione della situazione di pericolo:

PC16 - Pozzetto di notevoli dimensioni con parziale riempimento di materiale terroso.

## Provvedimenti di interdizione:


1	Segnalazione con cartellonistica
2	Eventuale interdizione con rete plastificata dell'area intorno al pozzetto di crollo.

## ALLEGATO 82

Comune:	Monopoli
Località:	Il Capitolo

Dati catastali	Foglio	Particella	Origine dati geometrici della grotta
	77	28/parte	

Coordinate UTM 33N WGS84	Est	Nord
	697657	4531266



### Descrizione della situazione di pericolo:

G28 - Grotta in roccia calcarenitica con volta sottile.

### Provvedimenti di interdizione:


1	Segnalazione con cartellonistica
2	Eventuale interdizione totale con rete plastificata della zona sovrastante la grotta fino al bordo strada

## ALLEGATO 83

Comune:	Monopoli
Località:	Il Capitolo

Dati catastali	Foglio	Particella	Origine dati geometrici della grotta
	77	28/parte	

Coordinate UTM 33N WGS84	Est	Nord
	697730	4531168



### Descrizione della situazione di pericolo:

G29 - Grotta profonda in roccia calcarenitica con volta sottile.

### Provvedimenti di interdizione:


1	Segnalazione con cartellonistica
2	Eventuale interdizione totale al passaggio di persone con rete plastificata della zona sovrastante la grotta.
3	Interdizione da mare (eventualmente con boe) per un raggio di mt. 25

## ALLEGATO 84

Comune:	Monopoli
Località:	Il Capitolo

Dati catastali	Foglio	Particella	Origine dati geometrici della grotta
	77	28/parte	Rilievo diretto

Coordinate UTM 33N WGS84	Est	Nord
	697766	4531136



### Descrizione della situazione di pericolo:

G30 - Grotta in roccia calcarenitica con presenza sulla volta di un pozzetto di crollo coperto da una griglia metallica.

### Provvedimenti di interdizione:

1	Segnalazione con cartellonistica
2	Eventuale interdizione totale al passaggio di persone e al transito di veicoli con rete plastificata intorno alla grotta
3	Interdizione da mare (eventualmente con boe) per un raggio di mt. 25