
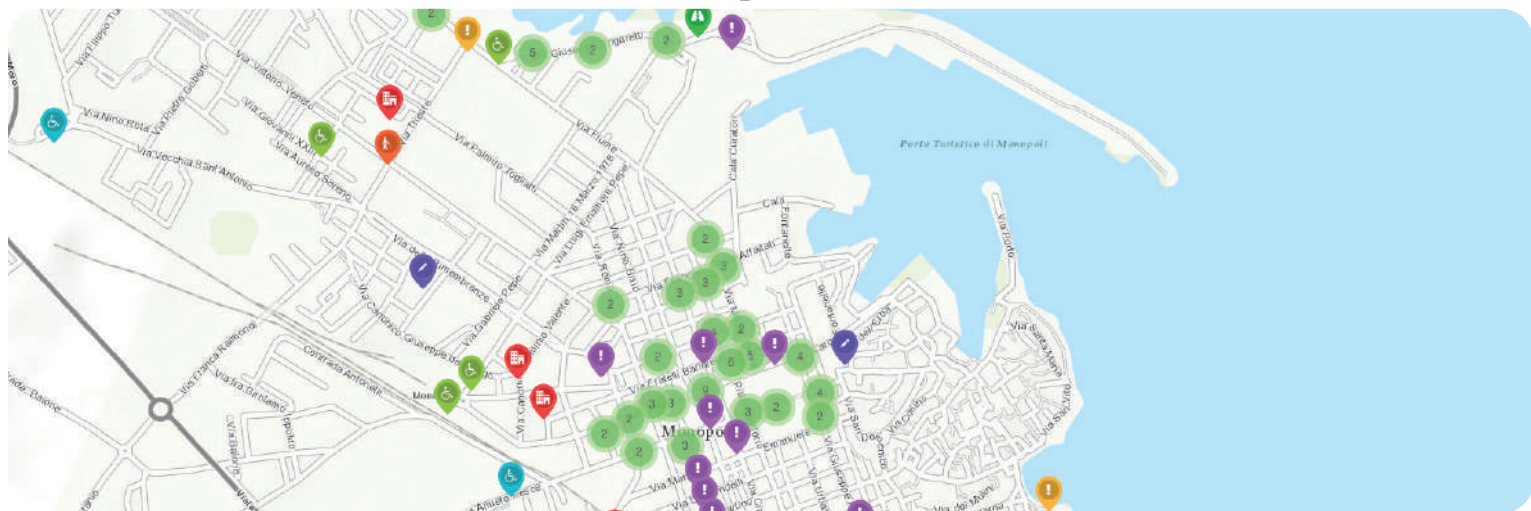




Comune di
MONOPOLI
Città Metropolitana di Bari



PIANO PER L'ELIMINAZIONE DELLE BARRIERE ARCHITETTONICHE

Ai sensi della Deliberazione Regionale Puglia n. 2062 del 18.11.2019 (B.U.R.P. n. 140 del 03.12.2019) – “Contributo ai Comuni per la redazione del Piano abbattimento barriere architettoniche (PEBA). Definizione dei criteri di riparto e delle modalità di assegnazione delle risorse regionali previste ai sensi dell’art. n. 87 della L.R. 28/12/2018, n. 67 e approvazione delle Linee Guida per la redazione dei PEBA.”

COMMITTENTE
SINDACO
ASSESSORE
alla Disabilità e Servizi Sociali
RUP

Comune di Monopoli (BA)
Angelo Annese
Avv. Miriam Gentile
Ing. Angela Pinto

Redazione a cura di:



Gruppo di progettazione:
Ing. Maurizio Difronzo - Direttore Tecnico
Ing. Rita Alessandra Aquilino
Ing. Germana Pignatelli - Ing. Vito Porrelli
Arch. Giorgia Floro - Arch. Ivan Cosimo Iosca
Ing. Claudio Giuseppe Allegretta
Ing. Roberta Gentile

Timbri ed Approvazioni



ELAB.
ALL.3

REPORT INCONTRI PARTECIPATIVI

REDAZIONE

OTTOBRE 2022

ADOZIONE

APPROVAZIONE



PIANO PER L'ELIMINAZIONE DELLE BARRIERE ARCHITETTONICHE

Promosso da:



Città di
Monopoli

Redazione a cura di:



INDICE

1. ITER DI REDAZIONE DEL PEBA
2. LA PARTECIPAZIONE AL PROCESSO DI REDAZIONE DEL PEBA
3. GLI STRUMENTI DI INTERAZIONE
 1. L'identità grafica
 2. La comunicazione
 3. Il questionario online
 4. La mappa partecipata
4. I DATI DEL PEBA
5. REPORT DEGLI INCONTRI
6. ANALISI SVOLTE

ITER DI REDAZIONE DEL PEBA

- Identificazione delle aree di analisi
- Individuazione di attrattori e corridoi di mobilità di primario interesse
- Individuazione di edifici scolastici, sedi comunali, spiaggia comunale, parchi, piazze pubbliche, attrattori turistici, fermate del tpl

ANALISI DELLO STATO DI FATTO

- Valutazione dello stato di fatto con check list di rilievo
- Incontro 21 Luglio, h. 17 invito Consulta per la disabilità e associazioni
- Incontro di persona 30 Luglio h. 17.00 Sportello Sociale
- Mappatura partecipata (luglio – settembre -> marzo2021)
- Questionario (agosto – settembre -> marzo2021)
- Passeggiate di quartiere (settembre – ottobre -> aprile-maggio 2021)

ELABORAZIONE DELLE PROPOSTE

- Integrazione delle valutazioni precedenti con quanto emerso dal confronto
- Valutazione degli interventi
- Quantificazione degli interventi

ELABORATI DI PIANO

- Relazione con check list e metodologia di lavoro per successivi approfondimenti
- Schede degli interventi

LA PARTECIPAZIONE ALLA REDAZIONE DEL PEBA

L'obiettivo del PEBA è rendere la città accessibile a tutti, a partire dai luoghi e dagli itinerari maggiormente frequentati dalla cittadinanza. Tramite il coinvolgimento della stessa, è possibile prestare maggiore cura e attenzione a tutti i livelli di accessibilità: non solo a quelle ormai più riconosciute, legate a disabilità di tipo fisico (come quelle relative al movimento o alla vista) ma anche a quelle di tipo cognitivo e percettivo. Come barriere vanno intese infatti tutte le condizioni che impediscono ad un cittadino di muoversi e vivere confortevolmente nello spazio.

Nella fase di mappatura e segnalazione delle criticità attualmente presenti nel territorio, la conoscenza diretta e l'esperienza quotidiana dei cittadini diventa elemento fondamentale per fornire le giuste risposte progettuali.



GLI STRUMENTI DI INTERAZIONE

L'interazione con i diversi stakeholder viene declinata attraverso i diversi strumenti idonei a facilitare lo scambio di idee e opinioni tra tutti i partecipanti. In particolare, a causa del perdurare delle misure restrittive dovute al Covid-19, si sono impiegati diversi applicativi online, scelti tra altri per il loro livello di accessibilità e usabilità da parte di tutti.

1. L'identità grafica

Per il PEBA è stato definito un **logo grafico** efficace e riconoscibile che reinterpreta lo stemma araldico della città e lo declina, attraverso tre icone, sui temi dell'accessibilità.

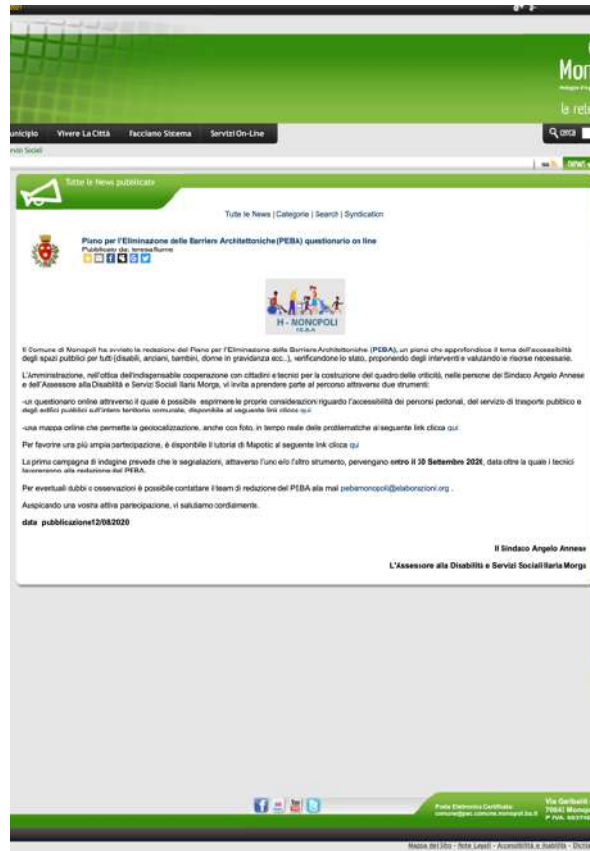
L'acronimo PEBA è scritto con un **carattere** in grassetto e senza grazie, che si presta ad essere riconoscibile e leggibile sia in grandi che piccole dimensioni.

Infine i **colori selezionati** richiamano tanto la cromia dello stemma quanto il contesto paesaggistico della città.



2. La comunicazione

Il primo strumento attivato è stato quello della **comunicazione**, avvenuta attraverso i canali istituzionali e i comunicati stampa rivolti alle testate giornalistiche principali locali.



3 Il questionario online

Attraverso il **questionario online** si indagano le abitudini di mobilità pedonale e le principali criticità, e si raccolgono le segnalazioni relative alla presenza di barriere architettoniche.

Link al questionario:

<https://forms.gle/sWxFMtenYsVXQ8NZ6>



The screenshot shows the online questionnaire interface. At the top, it features the PEBA MONOPOLI logo and the title "PIANO PER L'ELIMINAZIONE DELLE BARRIERE ARCHITETTONICHE". Below this, the main heading is "Questionario sulle barriere architettoniche nel comune di Monopoli". There is a "Cambia account" button. A red asterisk indicates a mandatory field. The "Informazioni generali" section contains the question: "1. Lei o qualcuno in famiglia è in una condizione che richiede particolari accorgimenti per la mobilità? *". Below the question are three radio button options: "No", "Bambino (fino a 3 anni)", and "Disabilità motoria (temporanea o permanente)".

4. La mappa partecipativa

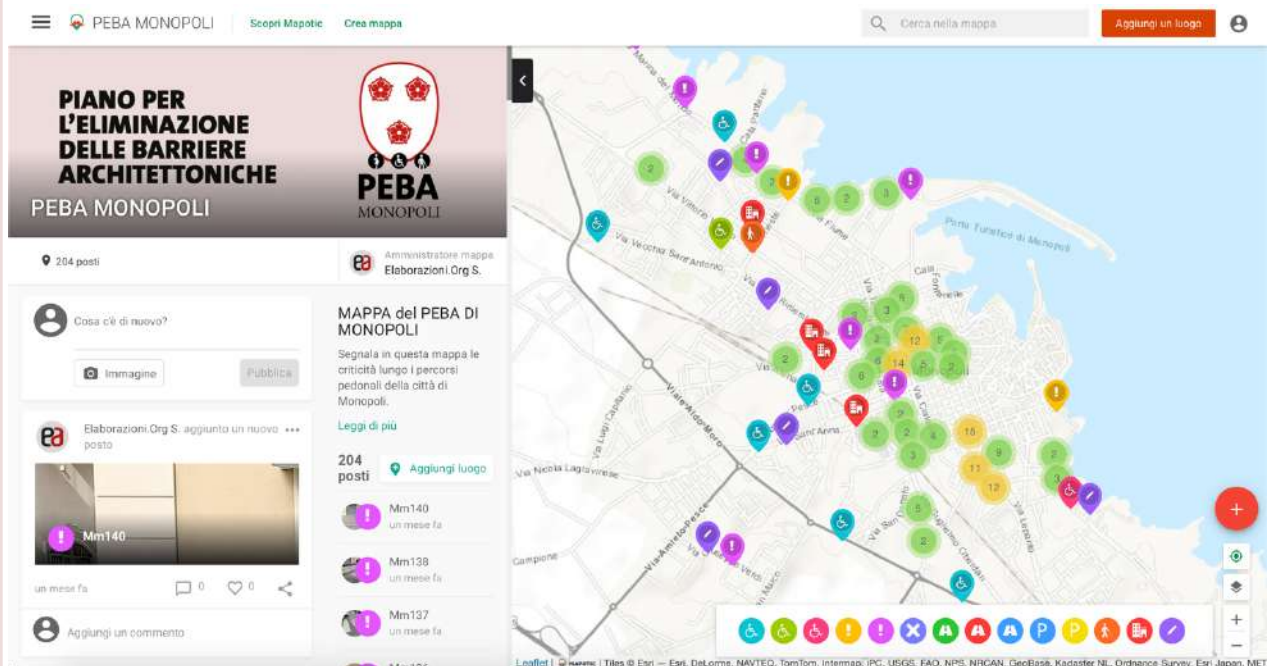
La **mappa partecipata** ha il duplice scopo di raccogliere segnalazioni puntuali e di verificare percorsi più battuti e ostacoli più frequenti.

Per la mappatura è stato utilizzato l'applicativo online gratuito Mapotic, all'interno del quale i cittadini possono inserire delle segnalazioni

geolocalizzate, accompagnate da fotografia e commento. Le segnalazioni vengono poi raccolte all'interno delle diverse categorie.

Link alla mappa partecipativa:

<https://www.mapotic.com/peba-monopoli-1>



I DATI DEL PEBA

573 PUNTI MAPPATI

32 EDIFICI ANALIZZATI

8 INCONTRI

REPORT DEGLI INCONTRI


1. 16 Luglio 2020 – Incontro di avvio del PEBA
2. 21 Luglio 2020 - Incontro con la Consulta della disabilità
3. 30 Luglio 2021 – Incontro e mappatura partecipativa con la Consulta
4. 25 Febbraio 2021 – Brief con la Pubblica Amministrazione
5. 01 Marzo 2021 – Terzo incontro con la Consulta
6. 09 Marzo 2021 – Mappatura partecipativa spiagge pubbliche
7. 22 Luglio 2021 – Mappatura partecipativa centro murattiano
8. 09 Febbraio 2022 – Incontro con Unione Italiana dei Ciechi e degli Ipovedenti

INCONTRO DI AVVIO DEL PEBA

16 Luglio 2020 - Online

Partecipanti:

- Dirigente ai Lavori Pubblici- Ing. Angela Pinto
- Assessora del Comune di Monopoli delegato alla disabilità, servizi sociali (edilizia sociale, politiche per la casa, politiche per l'infanzia e diritti dei bambini, pari opportunità, politiche per l'integrazione, volontariato ed associazioni) – Arch. Ilaria Morga



L'incontro di avvio del PEBA ha avuto l'obiettivo di condividere le ultime azioni messe in campo dal Comune di Monopoli in merito alla disabilità, nell'ottica di partire proprio da queste per la redazione del Piano.

In particolare si segnala che, nel luglio 2019, l'Amministrazione si è fatta promotrice di un primo incontro con le associazioni territoriali che si occupano di disabilità. Questo momento ha dato avvio ad un percorso sinergico tra associazioni e Amministrazione, che ha portato alla costituzione di una **consulta delle Disabilità** che raccoglie insieme tutti i diversi rappresentanti. La Consulta promuove la partecipazione dei cittadini con disabilità alla vita cittadina e costituisce un punto di interlocuzione prezioso anche per la stesura del Piano.

Di particolare interesse è il progetto «**Monopoli Mare per tutti 2020**», promosso dall'Assessore ai Servizi Sociali Ilaria Morga e realizzato con il supporto del Consigliere Comunale delegato a Pianificazione del Territorio e Demanio Stefano Lacatena e del Presidente della V Commissione Ambiente Consigliere Francesco Alba, oltre che dello staff tecnico diretto dal dirigente Donghia.

Il progetto è volto a mettere in pratica, attraverso dei particolari Servizi, l'obbligo della sicura balneazione e dell'incolumità dei fruitori del

litorale, in attuazione dell' Ordinanza di Sicurezza Balneare della Capitaneria di Porto e Regione Puglia e, la concreta **fruibilità delle spiagge libere e del mare territoriale anche da parte dei soggetti diversamente abili** in attuazione della L.R. n. 48/2018 (città per tutti – all' interno della politica delle pari opportunità e della disabilità). Il Servizio è stato attivo dal 1° Luglio al 6 Settembre 2020.

Durante l'incontro sono stati fissati i successivi incontri e modalità di interazione: questionario online, mappatura e sopralluogo.

INCONTRO ORGANIZZATIVO CON LA CONSULTA DELLA DISABILITÀ

21 Luglio 2020 - Online


Partecipanti:

- Dirigente ai Lavori Pubblici- Ing. Angela Pinto
- Assessora del Comune di Monopoli delegato alla disabilità, servizi sociali (edilizia sociale, politiche per la casa, politiche per l'infanzia e diritti dei bambini, pari opportunità, politiche per l'integrazione, volontariato ed associazioni) – Arch. Ilaria Morga
- Rappresentanti della Consulta: Iolanda Galiano, Antonio Bini, Lucrezia Lapietra, Antonio Paulangelo.

Il 21 Luglio 2020 si è tenuto il primo incontro online con la Consulta cittadina della disabilità inerente l'avvio al percorso partecipativo del Piano per l'Eliminazione delle Barriere Architettoniche (PEBA).

In questa occasione, oltre ad illustrarne le finalità, se ne è condiviso **l'iter di redazione** soffermandosi sulle fasi del percorso partecipativo e gli strumenti messi a disposizione dei cittadini per la mappatura delle criticità e la definizione delle priorità di azione.

Hanno preso parte a questo incontro, oltre ai referenti della Pubblica Amministrazione, nelle persone dell'Assessore arch. Ilaria Morga e del RUP ing. Angela Pinto, anche i rappresentanti delle associazioni interessate alla tematica, quali "Per Loro Disabili" e "ANGSA".



Recording...

Participants (10)

Search

- MD Maurizio Difro... (Host, me)
- B 87159144061
- GT Galaxy Tab S3
- I Ilaria
- IG Iolanda Galiano
- Noemi Minoia
- Alessandra Aquilino/Elabora...
- AP Angela Pinto
- GP Germana Pignatelli / Elabora...
- Roberta Gentile / Elaborazio...

INCONTRO E MAPPATURA PARTECIPATIVA CON LA CONSULTA

30 Luglio 2020 – In presenza

Partecipanti:

- Dirigente Area Organizzativa III Lavori Pubblici – Ing. Angela Pinto
- Assessora del Comune di Monopoli delegato alla disabilità, servizi sociali (edilizia sociale, politiche per la casa, politiche per l'infanzia e diritti dei bambini, pari opportunità, politiche per l'integrazione, volontariato ed associazioni) – Arch. Ilaria Morga
- Rappresentanti della Consulta: Iolanda Galiano, Antonio Bini, Lucrezia Lapietra, Antonio Paulangelo, Mario Farì



Il 30 Luglio 2020 si è tenuto un secondo incontro con la Consulta presso lo Sportello Sociale in Via Melvin Jones, 6A a Monopoli. Durante questo incontro è stata testata con i partecipanti la **webAPP Mapotic** che la cittadinanza potrà utilizzare in tutta la fase delle analisi del PEBA, per la segnalazione delle difficoltà di accessibilità riscontrate nell'intero territorio comunale.

Alcune criticità segnalate nel corso dell'incontro sono state dunque georeferenziate, sia tramite pc che smartphone, sulla mappa personalizzata della webapp, dedicata al PEBA di Monopoli.

È stato inoltre condiviso il **questionario online**, pubblicato sul portale del Comune di Monopoli, attraverso il quale è possibile descrivere e segnalare criticità e barriere architettoniche che impattano sull'accessibilità di edifici e luoghi pubblici.

Le criticità segnalate saranno successivamente analizzate e prese in considerazione nell'attività di pianificazione del PEBA, arricchendo il lavoro del gruppo di redazione della società incaricata Elaborazioni Srl.



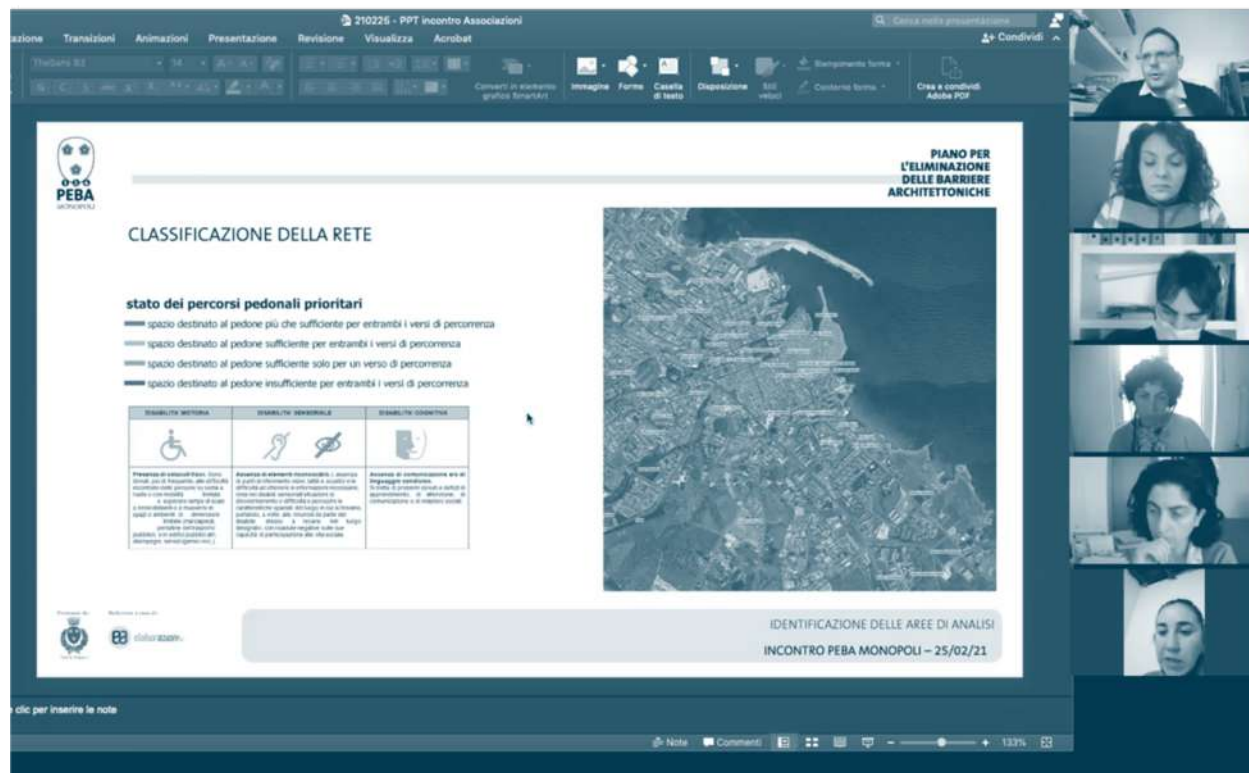
BRIEF CON LA PA

25 Febbraio 2021

Partecipanti:

- Dirigete ai Lavori Pubblici- Ing. Angela Pinto
- Assessora del Comune di Monopoli delegato alla Disabilità, Servizi Sociali (edilizia sociale, politiche per la casa, politiche per l'infanzia e diritti dei bambini, pari opportunità, politiche per l'integrazione, volontariato ed associazionismo, lotta alle dipendenze) e servizi Cimiteriali – Miriam Gentile

L'incontro ha avuto l'obiettivo di presentare alla nuova Assessora lo stato di avanzamento dei lavori del PEBA e di organizzare gli step successivi. È stata confermata la necessità, da parte dell'amministrazione, di proseguire con il coinvolgimento di tutti gli stakeholders e di prestare attenzione, oltre che agli itinerari pedonali principali, anche all'accessibilità degli istituti scolastici e del litorale cittadino.



TERZO INCONTRO CON LA CONSULTA

01 Marzo 2021

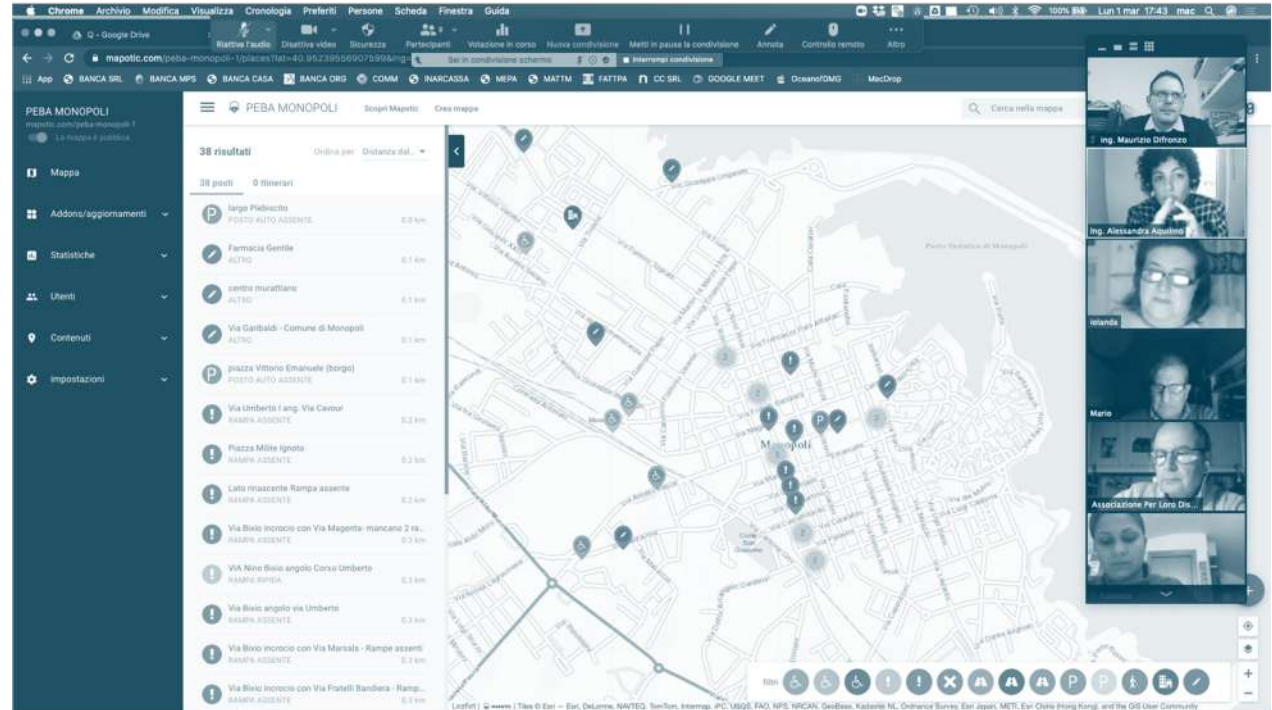
Partecipanti:

- Dirigente ai Lavori Pubblici- Ing. Angela Pinto
- Assessora del Comune di Monopoli delegato alla Disabilità, Servizi Sociali (edilizia sociale, politiche per la casa, politiche per l'infanzia e diritti dei bambini, pari opportunità, politiche per l'integrazione, volontariato ed associazionismo, lotta alle dipendenze) e servizi Cimiteriali – Miriam Gentile
- Rappresentanti della Consulta: Iolanda Galiano, Antonio Bini, Lucrezia Lapietra, Mario Fari



Il 1° Marzo 2021 si è svolto, in videoconferenza, un incontro organizzativo sul riavvio delle attività alla presenza dell'Assessora Miriam Gentile, per riprendere il percorso di redazione del PEBA, con l'obiettivo di rilanciare la mappatura online (con scadenza al 31 marzo 2021) e di organizzare alcune ispezioni in accompagnamento ad alcuni referenti delle Associazioni (compatibilmente ed in linea con le indicazioni dei DPCM in vigore).

Nell'ambito dell'incontro sono state analizzate le prime 38 segnalazioni su mappa online e definiti alcuni ulteriori aspetti e criticità legati agli accessi a mare ed alla tipologia delle rampe cittadine e delle relative necessità di intervento strutturato e diffuso. Cosa che sarà oggetto di definizione di priorità di intervento proprio del redigendo PEBA.



MAPPATURA PARTECIPATIVA SPIAGGE PUBBLICHE

09 Marzo 2021

Partecipanti:

- Dirigente ai Lavori Pubblici- Ing. Angela Pinto
- Assessora del Comune di Monopoli delegato alla Disabilità, Servizi Sociali – Miriam Gentile
- Rappresentanti della Consulta: Iolanda Galiano, Antonio Bini, Lucrezia Lapietra

Il primo sopralluogo è stato organizzato in continuità con il progetto «**Monopoli Mare per tutti 2020**», con l'obiettivo di verificare lo stato dell'accessibilità delle spiagge pubbliche cittadine, nonché di evidenziare ulteriori criticità da risolvere. Il sopralluogo ha messo in luce la necessità di ripristinare gli elementi e le pavimentazioni predisposte, rovinate dall'azione del mare durante l'inverno.




MAPPATURA PARTECIPATIVA CENTRO MURATTIANO

22 Luglio 2021

Partecipanti:

- Dirigente ai Lavori Pubblici- Ing. Angela Pinto
- Assessora del Comune di Monopoli delegato alla Disabilità, Servizi Sociali – Miriam Gentile
- Rappresentanti della Consulta: Iolanda Galiano, Antonio Bini, Lucrezia Lapietra

Il secondo sopralluogo è ha avuto come oggetto l'analisi della zona centrale murattiana. L'accessibilità in quest'area risulta piuttosto compromessa: nonostante la presenza di numerose rampe, molte di queste non risultano effettivamente accessibili. Alcune presentano infatti dei piccoli dislivelli, nell'ordine di pochi centimetri, che impediscono la risalita per carrozzelle, in particolare quelle dotate di ruote piccole; altre risultano troppo ristrette e non permettono alle carrozzine di ruotare.



Promosso da: Redazione a cura di:

INCONTRO CON UNIONE ITALIANA DEI CIECHI E DEGLI IPOVEDENTI

09 Febbraio 2022

Partecipanti:

- Sindaco di Monopoli – Angelo Annese
- Assessora del Comune di Monopoli delegato alla Disabilità, Servizi Sociali – Miriam Gentile
- Rappresentanti dell'Unione Italiana dei Ciechi e degli Ipoovedenti Monopoli



Il 9 Febbraio 2022 si è svolto un incontro presso la sede dell'Unione Italiana dei Ciechi e degli Ipovedenti a Monopoli. Tale incontro, tenutosi in presenza mantenendo tutte le precauzioni del caso (distanziamento sociale e corretto utilizzo dei DPI) è stato utile a tutte le componenti presenti per definire in maniera chiara le problematiche maggiormente riscontrate da tale categoria di cittadini e per determinare le opportune contromisure. Alla presenza del Sindaco Angelo Annese e dell'Assessore presso la Giunta comunale con deleghe nel campo della Disabilità e Servizi Sociali Miriam Gentile, sono stati illustrati alcuni passaggi del Piano per l'Eliminazione delle Barriere Architettoniche (PEBA) in fase di ultimazione.

In questa occasione, oltre ad illustrarne le finalità, se ne è condiviso l'iter di redazione soffermandosi sulle fasi del percorso partecipativo e gli strumenti messi a disposizione dei cittadini per la mappatura delle criticità e la definizione delle priorità di azione.

Durante l'incontro sono emerse interessanti problematiche da parte dei rappresentanti dell'Unione dell'Unione Italiana dei Ciechi e degli Ipovedenti che, confrontandosi con i referenti della P.A. presenti e il gruppo di redazione di Elaborazioni.Org Srl, hanno esposto in maniera chiara problematiche, possibili soluzioni e

indicazioni utili a migliorare la vivibilità della città a tutti coloro con difficoltà visive e non solo. Le criticità evidenziate hanno riguardato sia l'ambito urbano che edilizio rilevato nella città di Monopoli.

È stata affrontata la problematica della disconnessione dell'ambiente urbano e della pavimentazione. **I marciapiedi e gli attraversamenti pedonali risultano discontinui e poco sicuri per utenti ciechi e ipovedenti, sia per problematiche strutturali (elementi sporgenti e/o rotture della pavimentazione) che per segnaletica poco chiara (strisce pedonali poco visibili che rendono l'attraversamento poco sicuro).**

Per centralizzare le problematiche e avere un quadro maggiormente chiaro, sono stati presi in carico particolari punti della città in cui gli utenti con disabilità visiva hanno riscontrato problemi: **il sottopasso in corrispondenza dell'Ospedale San Giacomo è stato indicato come uno dei punti con maggiori difficoltà sensoriali per questi utenti.**

È stata riscontrata da parte di tutti i presenti **l'assenza o la mancanza di continuità dei percorsi LOGES**, fondamentali per gli utenti ciechi e/o con difficoltà visive per potersi muovere in sicurezza. In passato nella progettazione degli ambienti urbani tali sistemi

sono stati poco presi in considerazione, nonostante le normative inerenti alle barriere architettoniche esistano già dai primi anni 90', ma la cosa maggiormente preoccupante è che tutt'ora non vengono realizzati in maniera corretta. Quest'aspetto, evidenziato dal gruppo di progettazione di Elaborazioni Srl e condiviso dal Sindaco e dall'Assessore presente, è stato particolarmente discusso andando ad identificare possibili zone della città in cui la problematica emerge in maniera chiara.

Sempre in ambito urbano sono emerse difficoltà, specialmente per gli utenti ipovedenti, con **l'identificazione della posizione di pali della luce, transenne fisse, fioriere e altri ostacoli.**

Una soluzione poco costosa e avanzata anche dagli stessi utenti presenti all'incontro è quella di **diversificare la colorazione di questi elementi in modo da accentuarne la presenza e renderli maggiormente percepibili.** Rimane prioritaria in ogni caso l'eliminazione di quegli ostacoli al camminamento presenti che rendono difficoltoso il transito di tutte quelle categorie di utenti con disabilità motorie, visive e sensoriali.

Rendere fruibile la città per tutti i cittadini e turisti con disabilità è stata la chiave di lettura condivisa da parte di tutte le figure presenti all'incontro.

Da parte di tutti i partecipanti sono emerse proposte di miglioramento che sono state accolte in maniera propositiva. Si è parlato di **come incentivare e valorizzare le principali attrazioni della città come spiagge e centro storico**, attraverso un miglioramento dell'accessibilità e una maggior implementazione anche di **servizi informatici a supporto della comunità di utenti con problemi visivi**. Sono stati proposti interventi con QR code al fine di indirizzare gli utenti nella città ed esporre principali elementi di rilevanza storica e architettonica della città.

La possibilità di muoversi in maniera autonoma e completamente in sicurezza è stata una delle richieste della rappresentante dell'UICI Monopoli che ha evidenziato la mancanza di **servizi di trasporto individuale come Taxi privati**. Una soluzione suggerita è stata quella di coinvolgere associazioni, ONLUS o altre categorie di volontari, per poter dare la possibilità a chi ne volesse di usufruire e con costi a carico del soggetto stesso, di una modalità di trasporto individuale che in maniera puntuale possa portare un'utente in vari punti della città. Su questa tematica si è discusso molto, cercando eventuali pro e contro e

riscontrando non poche controindicazioni. È comunque un'interessante punto su cui poter lavorare in futuro, con l'ottica di poter dare quante più alternative possibili a tutte quelle persone che per svariate ragioni hanno bisogno di un trasporto individuale.

Alcuni spunti sono emersi anche sugli edifici di interesse pubblico come la **Biblioteca Rendella** e gli uffici comunali. La Biblioteca stessa è risultata, sia dalle analisi effettuate che dalle indicazioni emerse durante l'incontro, **abbastanza fruibile a tutti gli utenti con diverse disabilità**. Al contempo tuttavia, potrebbero essere migliorati alcuni aspetti, come la segnalazione dei servizi igienici per utenti con difficoltà visive, fasce per ipovedenti, pavimentazione in accesso, ecc.

Tutti questi aspetti sono già stati presi in carico dall'Amministrazione e dal team di progettazione del PEBA che, in maniera puntuale, provvederanno a dare chiari indirizzi su come risolvere le criticità rilevate.

Un obiettivo esposto da parte del Direttore Tecnico di Elaborazioni Srl Ing. Maurizio Difronzo è stato quello di rendere fruibile e leggibile a tutti il lavoro svolto e riportato nel Piano di Eliminazione delle Barriere Architettoniche. In questa maniera si potrà ancor più completare e ottimizzare la pianificazione

attuata nell'ambiente urbano.

Le criticità segnalate saranno analizzate e prese in considerazione nell'attività di pianificazione del PEBA, arricchendo il lavoro del gruppo di redazione della società incaricata Elaborazioni Srl.

L'incontro, convocato per le ore 17.00 si è concluso verso le ore 18.15.

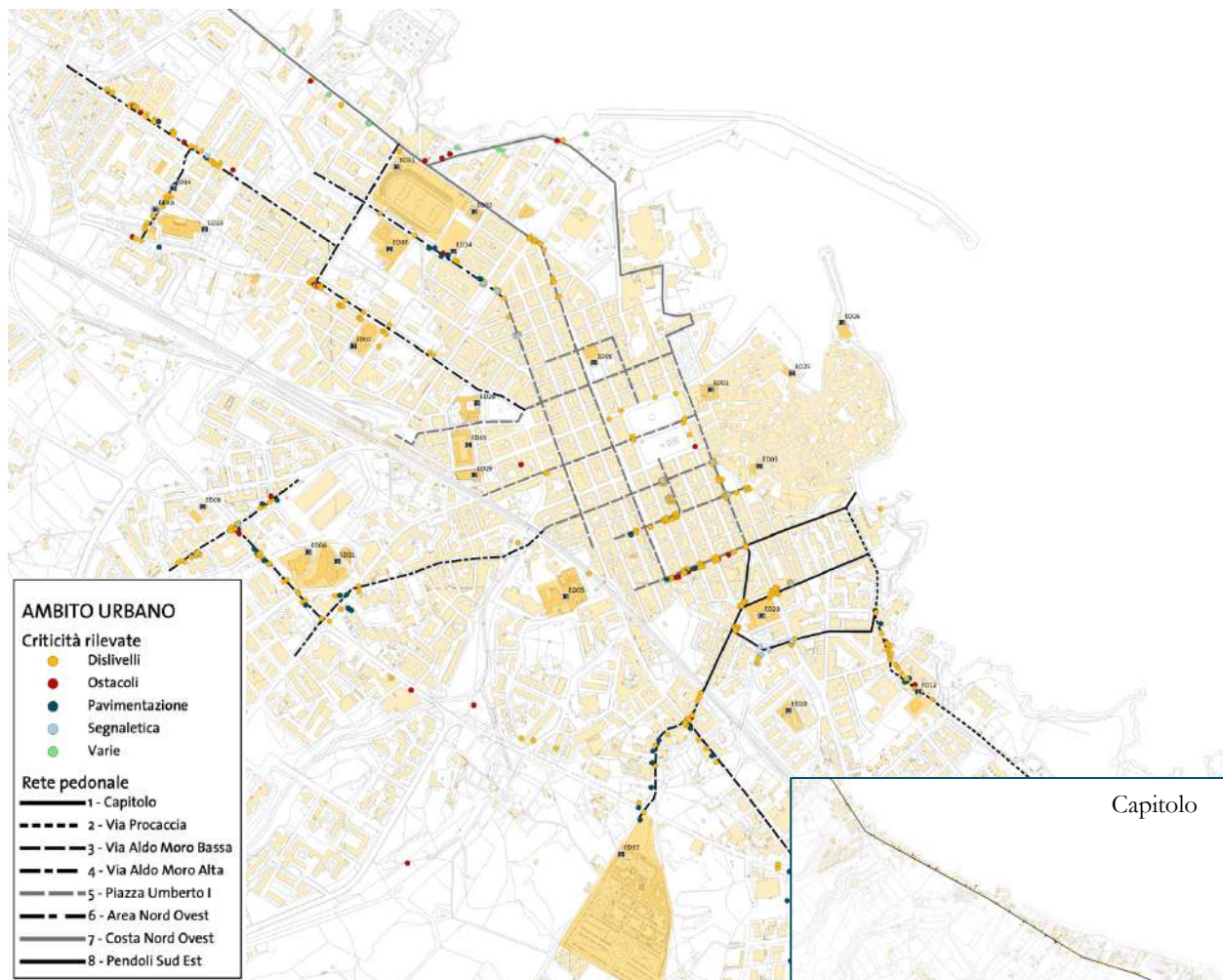
ANALISI SVOLTE

Ambito urbano

Sulla base della rilevazione degli attrattori principali e attraverso il coinvolgimento dei cittadini, è stata individuata la rete pedonale prioritaria: l'insieme di percorsi urbani, connessi tra loro, caratterizzati da maggiore domanda potenziale pedonale.

Ai fini delle analisi, tale rete è stata suddivisa in tratti omogenei che considerano la direzione servita e le caratteristiche del tessuto urbano circostante. Per ciascun tratto omogeneo, sono stati poi selezionati dei tratti di rilievo adeguati a caratterizzarne gli aspetti peculiari.

I risultati puntuali di questa fase sono riportati nelle **schede di rilievo**, mentre **sulla tavola di analisi** (TAV. A1), sono geolocalizzate le criticità rilevate, raggruppate per categorie (dislivelli, ostacoli, pavimentazione, segnaletica e varie). Per ciascun tratto si è infine stimata l'incidenza per metro lineare di ciascuna categoria di criticità.



ANALISI SVOLTE Ambito edifici

L'analisi si è concentrata poi sugli edifici che costituiscono delle polarità cittadine, come uffici pubblici e scuole. Questi poli rappresentano i punti maggiormente sensibili in termini di necessità di accessibilità e sicurezza.

Per ciascun edificio pubblico in elenco, vengono poi forniti gli esiti delle rilevazioni condotte e, di conseguenza, l'elenco degli interventi necessari per garantire l'accessibilità dello stesso.

Codice ID	Edificio	Indirizzo	Planimetria
ED01	Palazzo di Città	Via Garibaldi, 6	x
ED02	Ufficio Tecnico e Ragioneria	Via Munno, 6	x
ED03	Servizi Sociali, Sport e Pubblica Istruzione	Vico Acquaviva	x
ED04	Polizia Locale	Viale Aldo Moro	x
ED05	Scuola infanzia Mons. Carlo Ferrari	Viale Aldo Moro	x
ED06	Scuola Alessandro Volta	Via Palmiro Togliatti	x
ED07	Scuola infanzia Armando Dorsi	Via Baione, 6/R	x
ED08	Scuola infanzia Anita Garibaldi	P.zza Milite Ignoto, 5	x
ED09	Scuola infanzia La Madia	Via Ugo Foscolo, snc	x
ED10	Scuola infanzia L'Assunta	C.da L'Assunta, snc	x
ED11	Scuola infanzia Giovanni XXIII	Via Procaccia, 133/A	x
ED12	Scuola infanzia "Il Piccolo Principe"	Via Melvis Jones, 11	x
ED13	Scuola infanzia Via Gobetti	Via Gobetti, 7/A	x
ED14	Scuola primaria Via Dieta	Via Dieta di Monopoli, 2	x
ED15	Scuola primaria Giovanni Paolo II	C.da Lamalunga, snc	x
ED16	Scuola primaria Melvis Jones	Via Melvis Jones, 11	x
ED17	Scuola primaria Santa Lucia	Fraz. Santa Lucia, snc	x
ED18	Scuola primaria Carolina Bregante	Via Gobetti 45	x
ED19	Scuola sec. di I grado G. Galilei	Via Europa Libera, 3	x
ED20	Scuola sec. di I grado Vincenza Sofo	Via Sant'Anna, snc	x
ED21	Scuola Alessandro Volta (Palestra)	Via Palmiro Togliatti	x
ED22	Comprensivo Comes-Rizzitello-Sicarico	Fraz. Antonelli, snc	x
ED23	Biblioteca Rendella	P.zza Garibaldi, 24	x
ED24	Castello Carlo V	L.go Castello Carlo V	x
ED25	Cimitero Comunale	Viale Aldo Moro/Via Alberobello	x
ED26	Conservatorio musicale	P.zza Sant'Antonio	x
ED27	Teatro Radar e II sede Conservatorio musicale	Via Magenta	x
ED28	Centro Sociale di Quartiere e Palestra Gino Alba	Via Gobetti	x
ED29	Stadio Comunale	Via Palmiro Togliatti	x
ED30	Palazzetto dello Sport	Via Fiume	x
ED31	Piscina Comunale	Via Procaccia	x
ED32	Tendostruttura sportiva	Via Benedetto Croce	x

INCONTRO DI PRESENTAZIONE FINALE DEL PIANO

07 Marzo 2023

Partecipanti:

- Sindaco di Monopoli – Angelo Annese
- Assessora del Comune di Monopoli delegato alla Disabilità, Servizi Sociali – Miriam Gentile
- Rappresentanti delle Associazioni locali che si occupano di disabilità
- cittadini

Il Piano, prima della sua adozione, è stato presentato in un incontro aperto svoltosi presso la Biblioteca Rendella.



#PEBAMONOPOLI

pebamonopoli@elaborazioni.org



Elaborazioni.Org Srl